



senamhi

SERVICIO NACIONAL DE METEOROLOGÍA E HIDROLOGÍA

**SERVICIO NACIONAL DE METEOROLOGÍA E HIDROLOGÍA
SENAMHI - BOLIVIA**

BOLETÍN DE PRONÓSTICO HIDROLÓGICO

COCHABAMBA

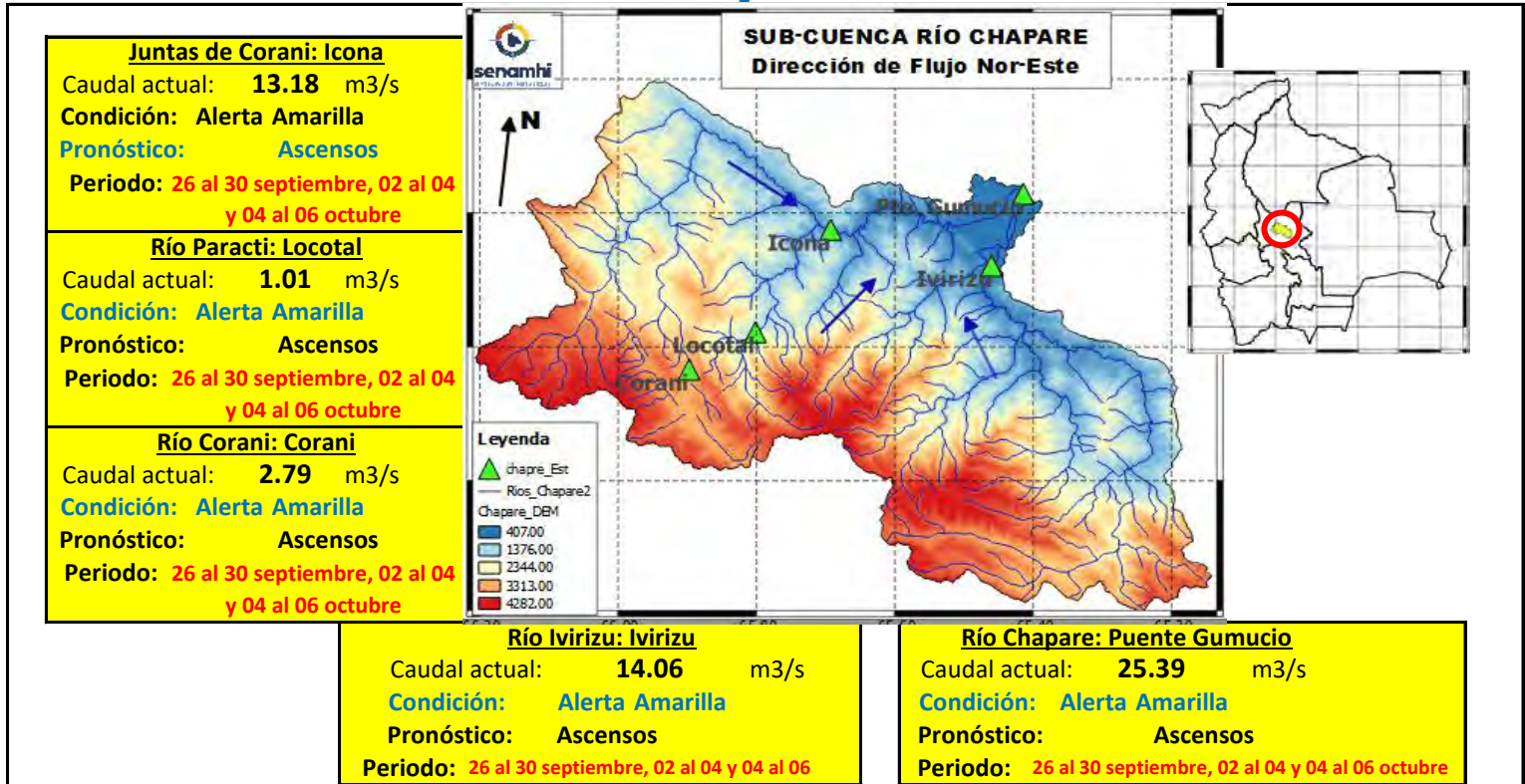
**Cuencas de los ríos: Chapare, Rocha, Caine,
Mizque, Ichilo e Isisboro**



UNIDAD DE PRONÓSTICOS HIDROLÓGICOS



CUENCA DEL RÍO CHAPARE
Lunes 23 de septiembre de 2024



IMPORTANTE: En general, para la cuenca del río Chapare se espera el siguiente comportamiento:

Ubicación	Poblados cercanos	Pronóstico Hidrológico		Análisis Hidrológico
		Periodo de ocurrencia	Pronóstico	
Ríos de la cuenca alta	Corani, Locotal, Chocotal, Villa Tunari (11 Distritos), San Mateo y comunidades cercanas.	26 al 30 septiembre, 02 al 04 y 04 al 06 octubre	Ascensos	Se presentarán condiciones necesarias para generar ascensos de nivel
cuenca media		26 al 30 septiembre, 02 al 04 y 04 al 06 octubre	Ascensos	Se presentarán condiciones necesarias para generar ascensos de nivel
Ríos de la cuenca baja		26 al 30 septiembre, 02 al 04 y 04 al 06 octubre	Ascensos	Se presentarán condiciones necesarias para generar ascensos de nivel

NOTA: Para obtener mayor información complementaria sobre lluvias revisar el boletín meteorológico (www.senamhi.gob.bo)

NIVEL DE ALERTA ROJA

NIVEL DE ALERTA NARANJA

NIVEL DE ALERTA AMARILLA

ACLARACION DE ALERTAS HIDROLOGICAS

ALERTA AMARILLA
Es el estado normal de los Ríos donde la intensidad y persistencia de lluvias es baja, por lo tanto no existe riesgo a desbordes.

ALERTA NARANJA.
Se declara cuando la tendencia ascendente de los niveles de los ríos y la persistencia e intensidad de las lluvias indican la posibilidad de presentar desbordes en las próximas horas. (Para el uso de navegación esta alerta significa que es posible navegar).

ALERTA ROJA.
Se declara cuando el nivel de los Ríos alcanzan alturas críticas que hacen inminente el desborde, o cuando ya se ha iniciado la inundación.

NIVELES DE ALERTA ROJA EN VOLUMEN DE AGUA POR CADA SEGUNDO [m³/s]

RIO	ESTACION	ALERTA ROJA
Corani	Corani	595
Paracti	Locotal	425
Juntas de Corani	Icona	4335
Ivirizu	Ivirizu	3825
Espiritu Santo	Puente Gumucio	5100

Caudal Q[m³/s]: Es la cantidad de volumen de agua que fluye en el Río expresada en metros

GLOSARIO

Barranco = Significa cuantos metros falta para desbordar

Pronóstico = Es la probabilidad de la predicción futura de los Ríos a partir de las modelaciones hidrológicas

Estacion Hidrometrica que genera pronostico

CUENCA DEL RÍO ROCHA
Lunes 23 de septiembre de 2024



Río Rocha: Puente Chiñata
Nivel actual: metros
Condición: Alerta Amarilla
Pronóstico: Ascensos leves
Periodo: 26 al 30 septiembre, 02 al 04 y 04 al 06 octubre

Río Rocha: Pico de Loro
Nivel actual: metros
Condición: Alerta Amarilla
Pronóstico: Ascensos leves
Periodo: 26 al 30 septiembre, 02 al 04 y 04 al 06 octubre

Río Rocha: Puente Cajon
Nivel actual: **0.65** metros
Condición: Alerta Amarilla
Pronóstico: Ascensos leves
Periodo: 26 al 30 septiembre, 02 al 04 y 04 al 06 octubre

Río Rocha: Puente Abra
Nivel actual: **0.05** metros
Condición: Alerta Amarilla
Pronóstico: Ascensos leves
Periodo: 26 al 30 septiembre, 02 al 04 y 04 al 06 octubre

IMPORTANTE: En general, para la cuenca del río Rocha se espera el siguiente comportamiento:

Ubicación	Poblados cercanos	Pronóstico Hidrológico		Análisis Hidrológico
		Periodo de ocurrencia	Pronóstico	
Ríos de la cuenca alta	Cochabamba, Tiquipaya, Sacaba,	26 al 30 septiembre, 02 al 04 y 04 al 06 octubre	Ascensos leves	Se presentarán condiciones necesarias para generar ascensos de nivel
Ríos de la cuenca media	Colcapirhua, Quillacollo, Vinto, Sipe Sipe y comunidades cercanas.	26 al 30 septiembre, 02 al 04 y 04 al 06 octubre	Ascensos leves	Se presentarán condiciones necesarias para generar ascensos de nivel
Ríos de la cuenca baja		26 al 30 septiembre, 02 al 04 y 04 al 06 octubre	Ascensos leves	Se presentarán condiciones necesarias para generar ascensos de nivel

NOTA: Para obtener mayor información complementaria sobre lluvias revisar el boletín meteorológico (www.senamhi.gob.bo)

ACLARACION DE ALERTAS HIDROLOGICAS

ALERTA AMARILLA
Es el estado normal de los Rios donde la intensidad y persistencia de lluvias es baja, por lo tanto no existe riesgo a desbordes.

ALERTA NARANJA.
Se declara cuando la tendencia ascendente de los niveles de los rios y la persistencia e intensidad de las lluvias indican la posibilidad de presentar desbordes en las próximas horas. (Para el uso de navegación esta alerta significa que es posible navegar).

ALERTA ROJA.
Se declara cuando el nivel de los Ríos alcanzan alturas críticas que hacen inminente el desborde, o cuando ya se ha iniciado la inundación.

GLOSARIO

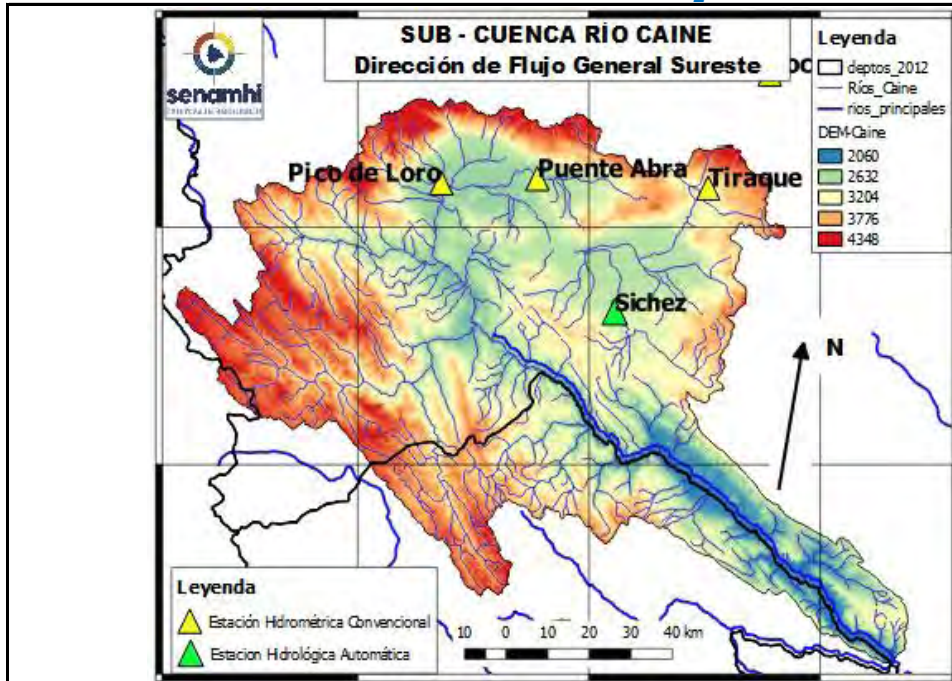
Barranco = Significa cuantos metros falta para desbordar

Pronostico= Es la probabilidad de la predicción futura de los Ríos a partir de las modelaciones hidrológicas

▲ Estacion Hidrometrica que genera pronostico

SUB - CUENCA DEL RÍO CAINE

Lunes 23 de septiembre de 2024



<p>Río Tiraque: Tiraque Nivel actual: 0.00 metros Condición: Alerta Amarilla Pronóstico: Ascensos leves Periodo: 26 al 30 septiembre, 02 al 04 y 04 al 06 octubre</p>
<p>Río Sichez: Sichez Nivel actual: 0.68 metros Condición: Alerta Amarilla Pronóstico: Ascensos leves Periodo: 26 al 30 septiembre, 02 al 04 y 04 al 06 octubre</p>
<p>Río Rocha: Puente Abra Nivel actual: 0.00 metros Condición: Alerta Amarilla Pronóstico: Ascensos leves Periodo: 26 al 30 septiembre, 02 al 04 y 04 al 06 octubre</p>
<p>Río Rocha: Pico de Loro Nivel actual: 0.00 metros Condición: Alerta Amarilla Pronóstico: Ascensos leves Periodo: 26 al 30 septiembre, 02 al 04 y 04 al 06 octubre</p>

	19/9/2024	20/9/2024	21/9/2024	22/9/2024	23/9/2024
Nivel Tiraque					0.00
Nivel Sichez	0.7	0.69	0.68	0.68	0.68
Nivel Abra					0.00
Nivel Pico de Loro	0	0	0	0	0.00

IMPORTANTE: En general, para la cuenca del río Rocha se espera el siguiente comportamiento:

Ubicación	Poblados cercanos	Pronóstico Hidrológico		Análisis Hidrológico
		Periodo de ocurrencia	Pronóstico	
Ríos de la cuenca alta	Sichez, Tiraque, Arque y poblaciones cercanas	26 al 30 septiembre, 02 al 04 y 04 al 06 octubre	Ascensos leves	Se presentarán condiciones necesarias para generar ascensos de nivel
Ríos de la cuenca media		26 al 30 septiembre, 02 al 04 y 04 al 06 octubre	Ascensos leves	Se presentarán condiciones necesarias para generar ascensos de nivel
Ríos de la cuenca baja		26 al 30 septiembre, 02 al 04 y 04 al 06 octubre	Ascensos leves	Se presentarán condiciones necesarias para generar ascensos de nivel

NOTA: Para obtener mayor información complementaria sobre lluvias revisar el boletín meteorológico (www.senamhi.gob.bo)

ACLARACION DE ALERTAS HIDROLOGICAS

ALERTA AMARILLA
Es el estado normal de los Ríos donde la intensidad y persistencia de lluvias es baja, por lo tanto no existe riesgo a desbordes.

ALERTA NARANJA
Se declara cuando la tendencia ascendente de los niveles de los ríos y la persistencia e intensidad de las lluvias indican la posibilidad de presentar desbordes en las próximas horas. (Para el uso de navegación esta alerta significa que es posible navegar).

ALERTA ROJA
Se declara cuando el nivel de los Ríos alcanzan alturas críticas que hacen inminente el desborde, o cuando ya se ha iniciado la inundación.

GLOSARIO

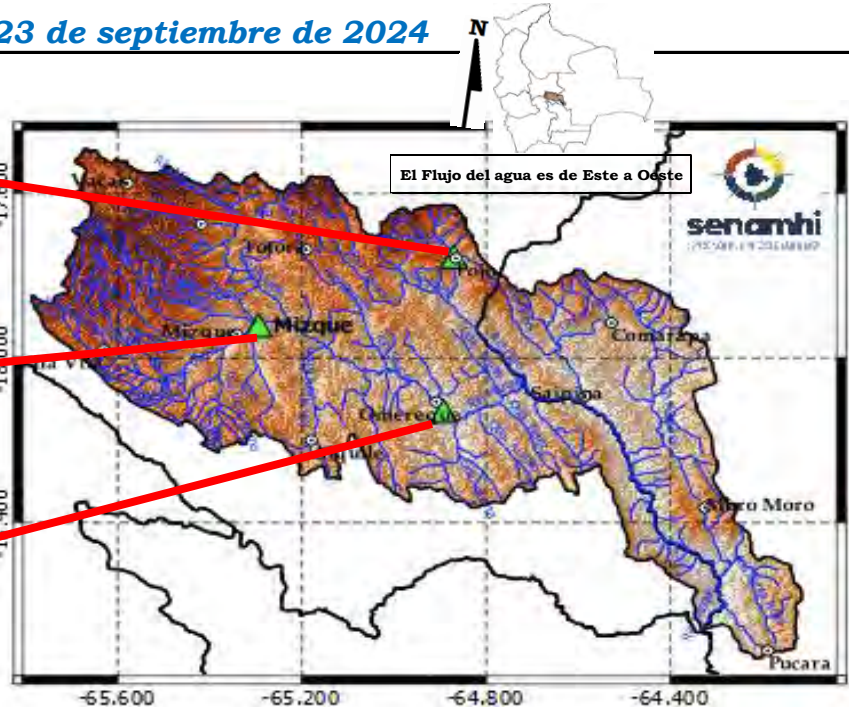
Barranco = Significa cuantos metros falta para desbordar

Pronostico = Es la probabilidad de la predicción futura de los Ríos a partir de las modelaciones hidrológicas

▲ Estación Hidrométrica que genera pronóstico

CUENCA DEL RÍO MIZQUE
Lunes 23 de septiembre de 2024

<p>Río Pojo: Puente Pojo Nivel actual: Condición: Alerta Amarilla Pronóstico: Poco variable Periodo: 23 al 30 septiembre</p>
<p>Río Mizque: Puente Mizque Nivel actual: 0.62 Condición: Alerta Amarilla Pronóstico: Poco variable Periodo: 23 al 30 septiembre</p>
<p>Río Mizque: Puente Omereque Nivel actual: 0.65 Condición: Alerta Amarilla Pronóstico: Poco variable Periodo: 23 al 30 septiembre</p>



IMPORTANTE:

En general, para la cuenca del río Mizque se espera el siguiente comportamiento:

Ubicación	Poblados cercanos	Pronóstico Hidrológico		Análisis Hidrológico
		Periodo de ocurrencia	Pronóstico	
Ríos de la cuenca alta	Mizque, Omereque, Pojo, Aiquile, Vila Vila, Totora,	23 al 30 septiembre	Poco variable	No se presentarán condiciones necesarias para generar ascensos de nivel
Ríos de la cuenca media	Pocona, Vacas, Comarapa, Saipina, Moro Moro, Pucara y Comunidades cercanas	23 al 30 septiembre	Poco variable	No se presentarán condiciones necesarias para generar ascensos de nivel
Ríos de la cuenca baja		23 al 30 septiembre	Poco variable	No se presentarán condiciones necesarias para generar ascensos de nivel

NOTA: Para obtener mayor información complementaria sobre lluvias revisar el boletín meteorológico (www.senamhi.gob.bo)

ACLARACION DE ALERTAS HIDROLOGICAS

ALERTA AMARILLA
Es el estado normal de los Ríos donde la intensidad y persistencia de lluvias es baja, por lo tanto no existe riesgo a desbordes.

ALERTA NARANJA.
Se declara cuando la tendencia ascendente de los niveles de los ríos y la persistencia e intensidad de las lluvias indican la posibilidad de presentar desbordes en las próximas horas. (Para el uso de navegación esta alerta significa que es posible navegar).

ALERTA ROJA.
Se declara cuando el nivel de los Ríos alcanzan alturas críticas que hacen inminente el desborde, o cuando ya se ha iniciado la inundación.

GLOSARIO

Barranco = Significa cuantos metros falta para desbordar

Pronostico = Es la probabilidad de la predicción futura de los Ríos a partir de las modelaciones hidrológicas

▲ Estacion Hidrometrica que genera pronostico

CUENCA DEL RÍO ICHILO
Lunes 23 de septiembre de 2024

Río Chapare o Mamorecillo: Villa Tunari, Sinahota

Nivel Actual: metros
Barranco: metros
Condición: **Alerta Amarilla**
Pronóstico: Ascensos
Periodo: **26 al 30 septiembre, 02 al 04 y 04 al 06 octubre**

Río Grande: El Carmen

Nivel Actual: metros
Barranco: metros
Condición: **Alerta Amarilla**
Pronóstico: Ascensos muy leves
Periodo: **26 al 29 septiembre, 02 al 04 octubre**

Río Ichilo: Puerto Villarroel

Nivel Actual: metros
Barranco: metros
Nivel Agua Sensor: 0 metros

Condición: **Alerta Amarilla**
Pronóstico: Ascensos
Periodo: **26 al 30 septiembre, 02 al 04 y 04 al 06 octubre**

Dirección de Flujo hacia el Norte

IMPORTANTE:
En general, para la cuenca del río Mamoré se espera el siguiente comportamiento:

Ubicación	Zonas	Pronóstico Hidrológico		Análisis Hidrológico
		Periodo de ocurrencia	Pronóstico	
Ríos de la cuenca alta	Cochabamba-Santa Cruz	26 al 30 septiembre, 02 al 04 y 04 al 06 octubre	Ascensos	Se presentarán condiciones necesarias para generar ascensos de nivel
Ríos de la cuenca media	Cochabamba-Santa Cruz	26 al 30 septiembre, 02 al 04 y 04 al 06 octubre	Ascensos	Se presentarán condiciones necesarias para generar ascensos de nivel
Ríos Cuenca Baja	Cochabamba-Santa Cruz	26 al 30 septiembre, 02 al 04 y 04 al 06 octubre	Ascensos	Se presentarán condiciones necesarias para generar ascensos de nivel

NOTA: Para obtener mayor información complementaria sobre lluvias revisar el boletín meteorológico (www.senamhi.gob.bo)

ACLARACION DE ALERTAS HIDROLOGICAS

ALERTA AMARILLA
Es el estado normal de los Ríos donde la intensidad y persistencia de lluvias es baja, por lo tanto no existe riesgo a desbordes.

ALERTA NARANJA.
Se declara cuando la tendencia ascendente de los niveles de los ríos y la persistencia e intensidad de las lluvias indican la posibilidad de presentar desbordes en las próximas horas. (Para el uso de navegación esta alerta significa que es posible navegar).

ALERTA ROJA.
Se declara cuando el nivel de los Ríos alcanzan alturas críticas que hacen inminente el desborde, o cuando ya se ha iniciado la inundación.

GLOSARIO

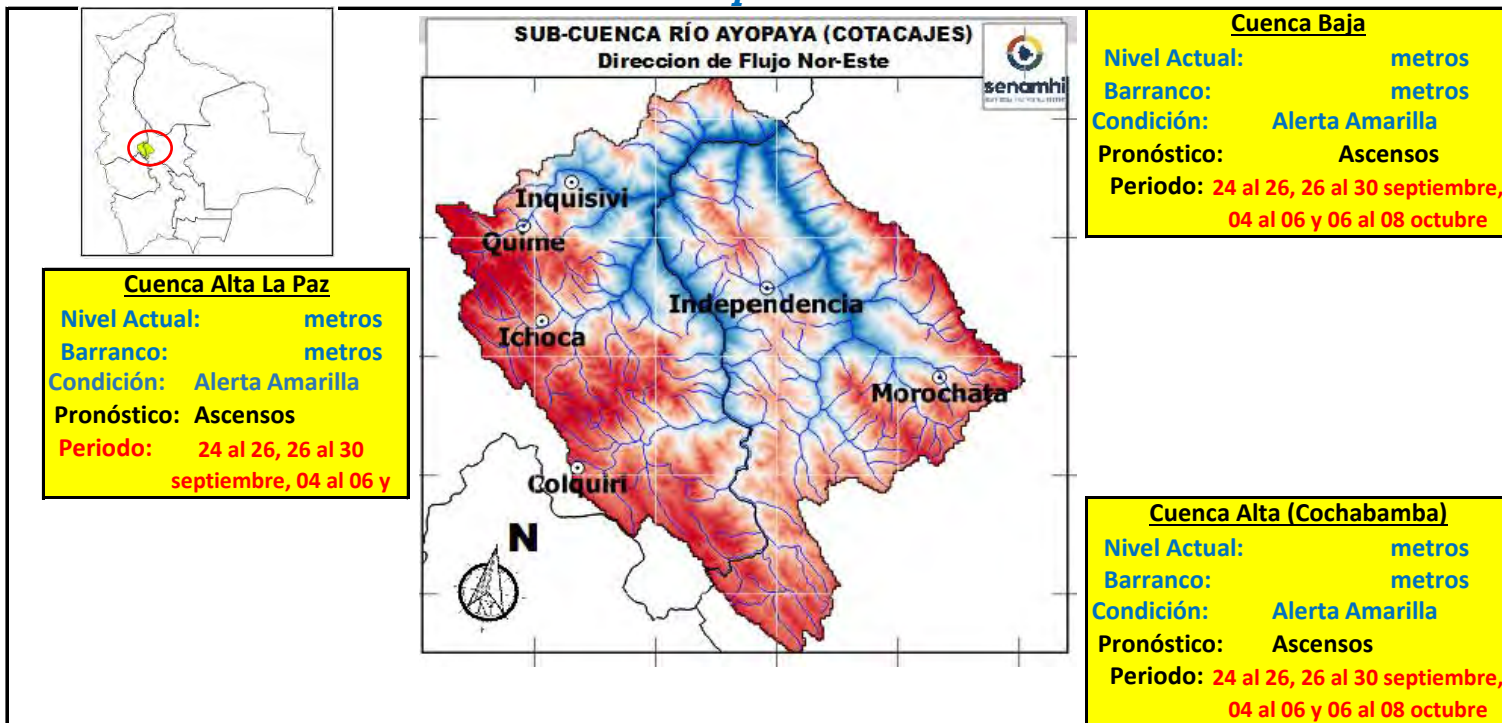
Barranco = Significa cuantos metros falta para desbordar

Pronóstico = Es la probabilidad de la predicción futura de los Ríos a partir de las modelaciones hidrológicas

Estacion Hidrometrica que genera pronostico

SUB - CUENCA DEL RÍO AYOPAYA (COTACAJES)

Lunes 23 de septiembre de 2024



Cuenca Alta La Paz
Nivel Actual: metros
Barranco: metros
Condición: Alerta Amarilla
Pronóstico: Ascensos
Periodo: 24 al 26, 26 al 30 septiembre, 04 al 06 y

Cuenca Baja
Nivel Actual: metros
Barranco: metros
Condición: Alerta Amarilla
Pronóstico: Ascensos
Periodo: 24 al 26, 26 al 30 septiembre, 04 al 06 y 06 al 08 octubre

Cuenca Alta (Cochabamba)
Nivel Actual: metros
Barranco: metros
Condición: Alerta Amarilla
Pronóstico: Ascensos
Periodo: 24 al 26, 26 al 30 septiembre, 04 al 06 y 06 al 08 octubre

IMPORTANTE:

Ubicación	Poblados cercanos	Pronóstico Hidrológico		Análisis Hidrológico
		Periodo de ocurrencia	Pronóstico	
Ríos de la cuenca alta (La Paz)	Colquiri, Ichoca, Quime, Inquisivi y Poblaciones cercanas	24 al 26, 26 al 30 septiembre, 04 al 06 y 06 al 08 octubre	Ascensos	Se presentarán condiciones necesarias para generar ascensos de nivel
Ríos de la cuenca Alta (Cochabamba)	Independencia, Morochata y poblaciones cercanas	24 al 26, 26 al 30 septiembre, 04 al 06 y 06 al 08 octubre	Ascensos	Se presentarán condiciones necesarias para generar ascensos de nivel
Ríos de la cuenca baja	poblaciones cercanas	24 al 26, 26 al 30 septiembre, 04 al 06 y 06 al 08 octubre	Ascensos	Se presentarán condiciones necesarias para generar ascensos de nivel

NOTA: Para obtener mayor información complementaria sobre lluvias revisar el boletín meteorológico (www.senamhi.gob.bo)

ACLARACION DE ALERTAS HIDROLOGICAS

ALERTA AMARILLA
Es el estado normal de los Ríos y donde la intensidad y persistencia de lluvias es baja y por lo tanto no existe riesgo a desbordes para las poblaciones.

ALERTA NARANJA.
Se declara cuando la tendencia ascendente de los niveles de los ríos y la persistencia e intensidad de las lluvias indican la posibilidad de presentar desbordes en las próximas horas. (Para el uso de navegación esta alerta significa que es muy posible poder navegar).

ALERTA ROJA.
Se declara cuando el nivel de los Ríos alcanzan alturas críticas que hacen inminente el desborde, o cuando ya se ha iniciado la inundación.

GLOSARIO

Barranco = Significa cuantos metros falta para desbordar

Pronostico= Es la probabilidad de la predicción futura de los Ríos a partir de las modelaciones hidrológicas

Estación Hidrometrica que genera pronostico



senamhi

SERVICIO NACIONAL DE METEOROLOGÍA E HIDROLOGÍA

**SERVICIO NACIONAL DE METEOROLOGÍA E HIDROLOGÍA
SENAMHI - BOLIVIA**

BOLETÍN DE PRONÓSTICO HIDROLÓGICO

SANTA CRUZ

**Cuencas de los ríos: Ichilo, Yapacaní, Piraí,
Grande, Parapetí**

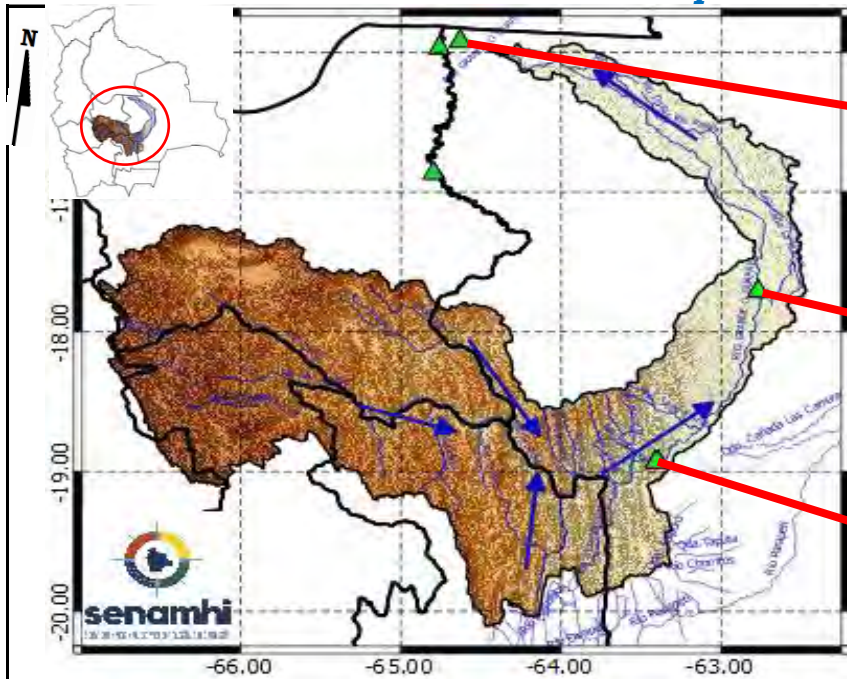


UNIDAD DE PRONÓSTICOS HIDROLÓGICOS



ESTADO PLURINACIONAL DE
BOLIVIA

CUENCA DEL RÍO GRANDE
Lunes 23 de septiembre de 2024



Río Grande: El Carmen
Nivel actual: metros
Condición: Alerta Amarilla
Pronóstico: Ascensos muy leves
Periodo: 26 al 29 septiembre, 02 al 04 octubre

Río Grande: Puente Pailas
Nivel actual: metros
Condición: Alerta Amarilla
Pronóstico: Ascensos muy leves
Periodo: 26 al 29 septiembre, 02 al 04 octubre

Río Grande: Abapó
Nivel actual: metros
Condición: Alerta Amarilla
Pronóstico: Ascensos muy leves
Periodo: 26 al 29 septiembre, 02 al 04 octubre

IMPORTANTE: En general, para la cuenca del río Grande se espera el siguiente comportamiento:

Ubicación	Poblados cercanos	Pronóstico Hidrológico		Análisis Hidrológico
		Periodo de ocurrencia	Pronóstico	
Ríos de la cuenca alta (Potosí, Cochabamba y Chuquisaca)	Chayanta, Huayra, Pojo, Mizque y comunidades cercanas.	26 al 29 septiembre, 02 al 04 octubre	Ascensos muy leves	Se presentarán condiciones necesarias para generar ascensos de nivel
Ríos de la cuenca media (Santa Cruz)	Lagunillas, El Villar, Cabezas, Pailon, Abapo, Pailas y comunidades cercanas.	26 al 29 septiembre, 02 al 04 octubre	Ascensos muy leves	Se presentarán condiciones necesarias para generar ascensos de nivel
Ríos de la cuenca baja (Santa Cruz)	El Carmen y comunidades cercanas.	26 al 29 septiembre, 02 al 04 octubre	Ascensos muy leves	Se presentarán condiciones necesarias para generar ascensos de nivel

NOTA: Para obtener mayor información complementaria sobre lluvias revisar el boletín meteorológico (www.senamhi.gob.bo)

ACLARACION DE ALERTAS HIDROLOGICAS

ALERTA AMARILLA
Es el estado normal de los Ríos donde la intensidad y persistencia de lluvias es baja, por lo tanto no existe riesgo a desbordes.

ALERTA NARANJA.
Se declara cuando la tendencia ascendente de los niveles de los ríos y la persistencia e intensidad de las lluvias indican la posibilidad de presentar desbordes en las próximas horas. (Para el uso de navegación esta alerta significa que es posible navegar).

ALERTA ROJA.
Se declara cuando el nivel de los Ríos alcanzan alturas críticas que hacen inminente el desborde, o cuando ya se ha iniciado la inundación.

GLOSARIO

Barranco = Significa cuantos metros falta para desbordar

Pronostico= Es la probabilidad de la prediccion futura de los Ríos a partir de las modelaciones hidrológicas

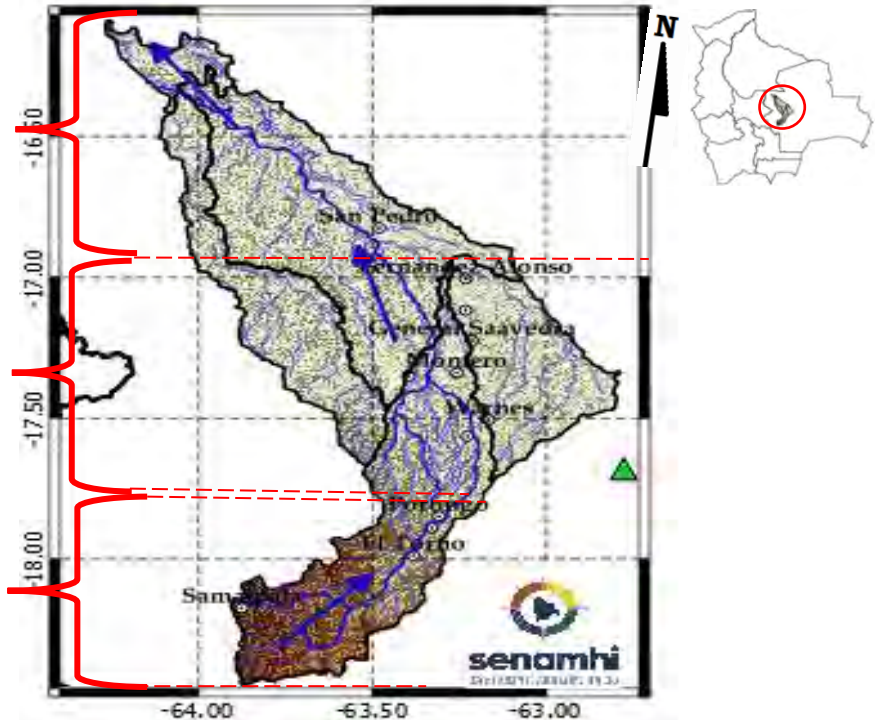
▲ Estacion Hidrometrica que genera pronostico

CUENCA DEL RÍO PIRAI
Lunes 23 de septiembre de 2024

Cuenca Baja:
Condición: **Alerta Amarilla**
Pronóstico: **Ascensos muy leves**
Periodo: **26 al 29 septiembre, 02 al 04 octubre**

Cuenca Media:
Condición: **Alerta Amarilla**
Pronóstico: **Ascensos muy leves**
Periodo: **26 al 29 septiembre, 02 al 04 octubre**

Cuenca Alta:
Condición: **Alerta Amarilla**
Pronóstico: **Ascensos muy leves**
Periodo: **26 al 29 septiembre, 02 al 04 octubre**



IMPORTANTE:

En general, para la cuenca del río Pirai se espera el siguiente comportamiento:

Ubicación	Poblados cercanos	Pronóstico Hidrológico		Análisis Hidrológico
		Periodo de ocurrencia	Pronóstico	
Ríos de la cuenca alta	Samaipata, El Torno, La Guardia, Warnes, Montero, Santa Cruz de La Sierra, San Pedro y comunidades cercanas.	26 al 29 septiembre, 02 al 04 octubre	Ascensos muy leves	Se presentarán condiciones necesarias para generar ascensos de nivel
Ríos de la cuenca media		26 al 29 septiembre, 02 al 04 octubre	Ascensos muy leves	Se presentarán condiciones necesarias para generar ascensos de nivel
Ríos de la cuenca baja		26 al 28 septiembre, 02 al 04 y 04 al 06 octubre	Ascensos muy leves	Se presentarán condiciones necesarias para generar ascensos de nivel

NOTA: Para obtener mayor información complementaria sobre lluvias revisar el boletín meteorológico (www.senamhi.gob.bo)

ACLARACION DE ALERTAS HIDROLOGICAS

ALERTA AMARILLA
Es el estado normal de los Ríos donde la intensidad y persistencia de lluvias es baja, por lo tanto no existe riesgo a desbordes.

ALERTA NARANJA.
Se declara cuando la tendencia ascendente de los niveles de los ríos y la persistencia e intensidad de las lluvias indican la posibilidad de presentar desbordes en las próximas horas. (Para el uso de navegación esta alerta significa que es posible navegar).

ALERTA ROJA.
Se declara cuando el nivel de los Ríos alcanzan alturas críticas que hacen inminente el desborde, o cuando ya se ha iniciado la inundación.

GLOSARIO

Barranco = Significa cuantos metros falta para desbordar

Pronostico= Es la probabilidad de la predicción futura de los Ríos a partir de las modelaciones hidrológicas

▲ Estacion Hidrometrica que genera pronostico

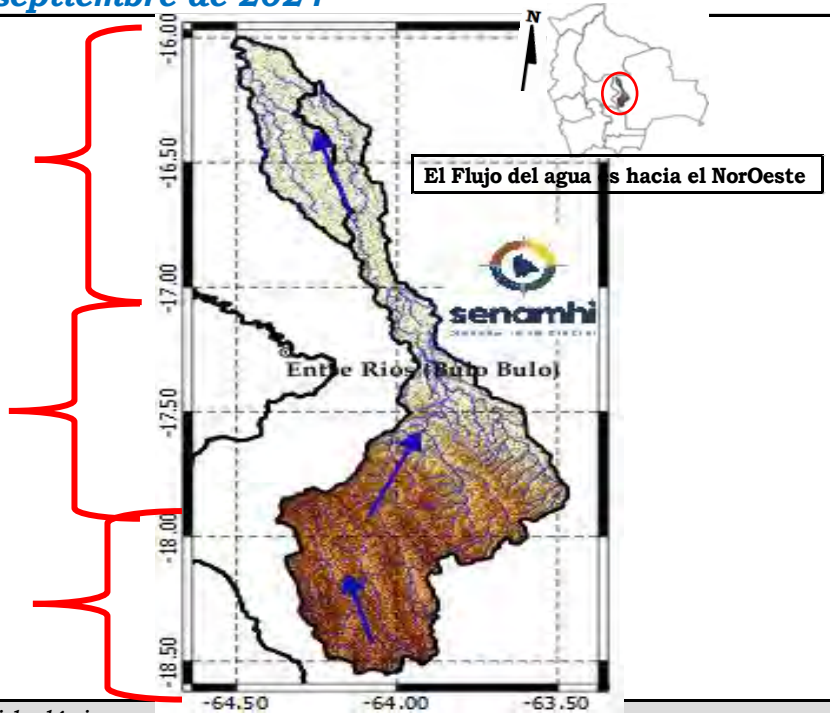
CUENCA DEL RÍO YAPACANÍ

Lunes 23 de septiembre de 2024

Cuenca Baja:
Condición: **Alerta Amarilla**
Pronóstico Ascensos muy leves
Periodo: 26 al 28 septiembre, 02 al 04 y 04 al 06 octubre

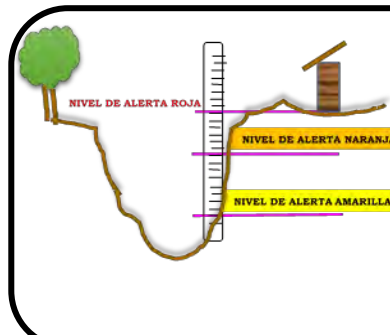
Cuenca Media:
Condición: **Alerta Amarilla**
Pronóstico Ascensos muy leves
Periodo: 26 al 29 septiembre, 02 al 04 octubre

Cuenca Alta:
Condición: **Alerta Amarilla**
Pronóstico Ascensos muy leves
Periodo: 26 al 29 septiembre, 02 al 04 octubre



Ubicación	Poblados cercanos	Pronóstico Hidrológico		Análisis Hidrológico
		Periodo de ocurrencia	Pronóstico	
Ríos de la cuenca alta	Villa Yapacaní, Yapacaní Disperso, San Carlos y comunidades cercanas.	26 al 29 septiembre, 02 al 04 octubre	Ascensos muy leves	Se presentarán condiciones necesarias para generar ascensos de nivel
Ríos de la cuenca media y baja		26 al 29 septiembre, 02 al 04 octubre	Ascensos muy leves	Se presentarán condiciones necesarias para generar ascensos de nivel
Ríos de la cuenca baja		26 al 28 septiembre, 02 al 04 y 04 al 06 octubre	Ascensos muy leves	Se presentarán condiciones necesarias para generar ascensos de nivel

NOTA: Para obtener mayor información complementaria sobre lluvias revisar el boletín meteorológico (www.senamhi.gob.bo)



ACLARACION DE ALERTAS HIDROLOGICAS	
ALERTA AMARILLA	Es el estado normal de los Ríos donde la intensidad y persistencia de lluvias es baja, por lo tanto no existe riesgo a desbordes.
ALERTA NARANJA.	Se declara cuando la tendencia ascendente de los niveles de los ríos y la persistencia e intensidad de las lluvias indican la posibilidad de presentar desbordes en las próximas horas. (Para el uso de navegación esta alerta significa que es posible navegar).
ALERTA ROJA.	Se declara cuando el nivel de los Ríos alcanzan alturas críticas que hacen inminente el desborde, o cuando ya se ha iniciado la inundación.

GLOSARIO	
Barranco	= Significa cuantos metros falta para desbordar
Pronostico	= Es la probabilidad de la predicción futura de los Ríos a partir de las modelaciones hidrológicas
	Estacion Hidrometrica que genera pronostico

CUENCA DEL RÍO ICHILO
Lunes 23 de septiembre de 2024

Río Chapare o Mamorecillo: Villa Tunari, Sinahota

Nivel Actual: metros
Barranco: metros
Condición: **Alerta Amarilla**
Pronóstico: Ascensos
Periodo: **26 al 30 septiembre, 02 al 04 y 04 al 06 octubre**

Río Grande: El Carmen

Nivel Actual: metros
Barranco: metros
Condición: **Alerta Amarilla**
Pronóstico: Ascensos muy leves
Periodo: **26 al 29 septiembre, 02 al 04 octubre**

Río Ichilo: Puerto Villarroel

Nivel Actual: metros
Barranco: metros
Nivel Agua Sensor: 0 metros

Condición: **Alerta Amarilla**
Pronóstico: Ascensos
Periodo: **26 al 30 septiembre, 02 al 04 y 04 al 06 octubre**

Dirección de Flujo hacia el Norte

IMPORTANTE:
En general, para la cuenca del río Mamoré se espera el siguiente comportamiento:

Ubicación	Zonas	Pronóstico Hidrológico		Análisis Hidrológico
		Periodo de ocurrencia	Pronóstico	
Ríos de la cuenca alta	Cochabamba-Santa Cruz	26 al 30 septiembre, 02 al 04 y 04 al 06 octubre	Ascensos	Se presentarán condiciones necesarias para generar ascensos de nivel
Ríos de la cuenca media	Cochabamba-Santa Cruz	26 al 30 septiembre, 02 al 04 y 04 al 06 octubre	Ascensos	Se presentarán condiciones necesarias para generar ascensos de nivel
Ríos Cuenca Baja	Cochabamba-Santa Cruz	26 al 30 septiembre, 02 al 04 y 04 al 06 octubre	Ascensos	Se presentarán condiciones necesarias para generar ascensos de nivel

NOTA: Para obtener mayor información complementaria sobre lluvias revisar el boletín meteorológico (www.senamhi.gob.bo)

ACLARACION DE ALERTAS HIDROLOGICAS

ALERTA AMARILLA
Es el estado normal de los Ríos donde la intensidad y persistencia de lluvias es baja, por lo tanto no existe riesgo a desbordes.

ALERTA NARANJA.
Se declara cuando la tendencia ascendente de los niveles de los ríos y la persistencia e intensidad de las lluvias indican la posibilidad de presentar desbordes en las próximas horas. (Para el uso de navegación esta alerta significa que es posible navegar).

ALERTA ROJA.
Se declara cuando el nivel de los Ríos alcanzan alturas críticas que hacen inminente el desborde, o cuando ya se ha iniciado la inundación.

GLOSARIO

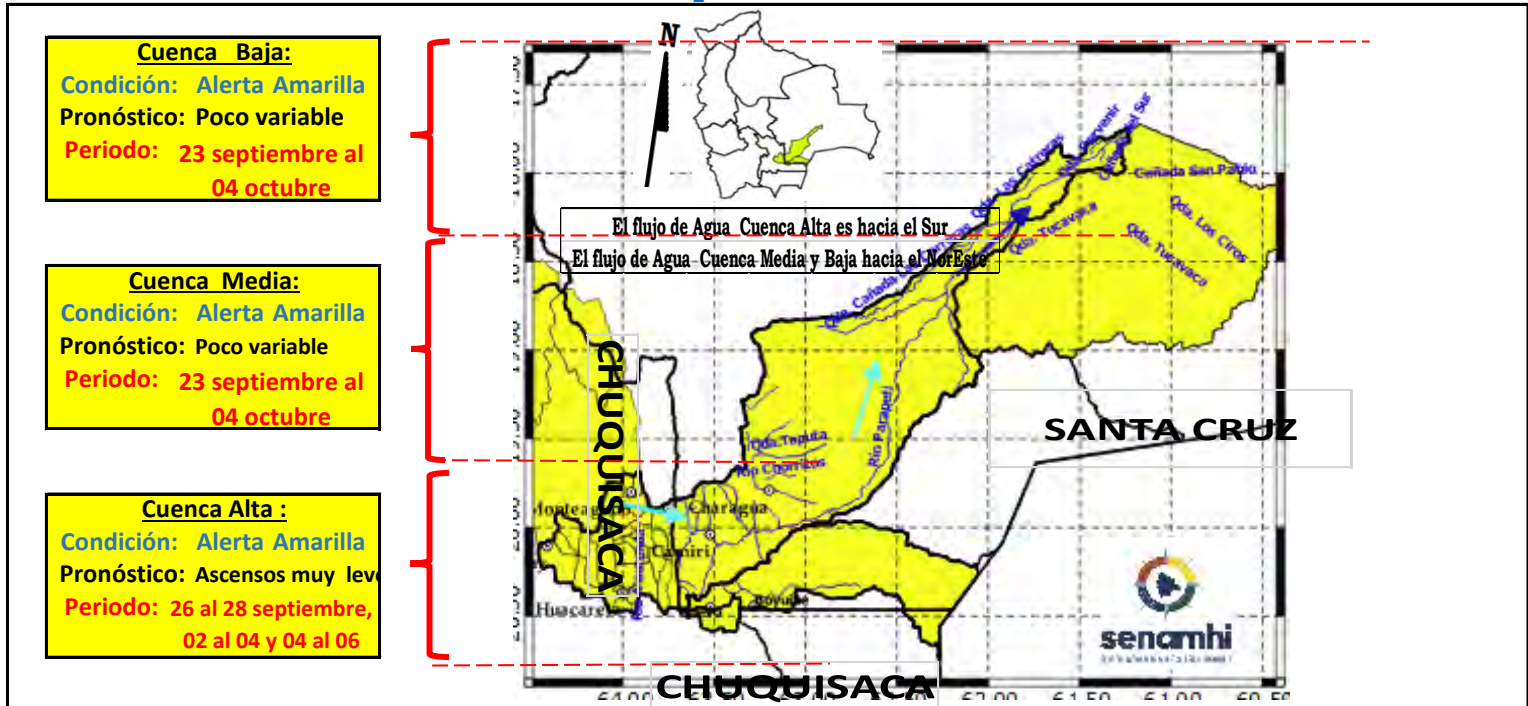
Barranco = Significa cuantos metros falta para desbordar

Pronóstico = Es la probabilidad de la predicción futura de los Ríos a partir de las modelaciones hidrológicas

Estacion Hidrometrica que genera pronostico

CUENCA DEL RÍO PARAPETÍ Y CUEVO

Lunes 23 de septiembre de 2024



Cuenca Baja:
Condición: **Alerta Amarilla**
Pronóstico: Poco variable
Periodo: **23 septiembre al 04 octubre**

Cuenca Media:
Condición: **Alerta Amarilla**
Pronóstico: Poco variable
Periodo: **23 septiembre al 04 octubre**

Cuenca Alta :
Condición: **Alerta Amarilla**
Pronóstico: Ascensos muy leves
Periodo: **26 al 28 septiembre, 02 al 04 y 04 al 06**

IMPORTANTE:

Ubicación	Poblados cercanos	Pronóstico Hidrológico		Análisis Hidrológico
		Periodo de ocurrencia	Pronóstico	
Ríos de la cuenca alta (Chuquisaca)	Monteagudo, Huacareta, Camiri, Cuevo, Charagua, Durango, La Brecha, Yapirda, Rancho Nuevo y comunidades cercanas.	26 al 28 septiembre, 02 al 04 y 04 al 06 octubre	Ascensos muy leves	Se presentarán condiciones necesarias para generar ascensos de nivel
Ríos de la cuenca media y baja (Santa Cruz)		23 septiembre al 04 octubre	Poco variable	No se presentarán condiciones necesarias para generar ascensos de nivel

NOTA: Para obtener mayor información complementaria sobre lluvias revisar el boletín meteorológico (www.senamhi.gob.bo)

ACLARACION DE ALERTAS HIDROLOGICAS

ALERTA AMARILLA
Es el estado normal de los Ríos donde la intensidad y persistencia de lluvias es baja, por lo tanto no existe riesgo a desbordes.

ALERTA NARANJA.
Se declara cuando la tendencia ascendente de los niveles de los ríos y la persistencia e intensidad de las lluvias indican la posibilidad de presentar desbordes en las próximas horas. (Para el uso de navegación esta alerta significa que es posible navegar).

ALERTA ROJA.
Se declara cuando el nivel de los Ríos alcanzan alturas críticas que hacen inminente el desborde, o cuando ya se ha iniciado la inundación.

GLOSARIO

Barranco = Significa cuantos metros falta para desbordar

Pronostico= Es la probabilidad de la prediccion futura de los Ríos a partir de las modelaciones hidrologicas

▲ Estacion Hidrometrica que genera pronostico



senamhi

SERVICIO NACIONAL DE METEOROLOGÍA E HIDROLOGÍA

**SERVICIO NACIONAL DE METEOROLOGÍA E HIDROLOGÍA
SENAMHI - BOLIVIA**

BOLETÍN DE PRONÓSTICO HIDROLÓGICO

BENI

**Cuencas de los ríos: Mamoré, Chapare, Ichilo,
Isiboro, Tijamuchi, Apere, Ibaré, Yacuma,
Maniqui, Machupo, Itonama y Beni**

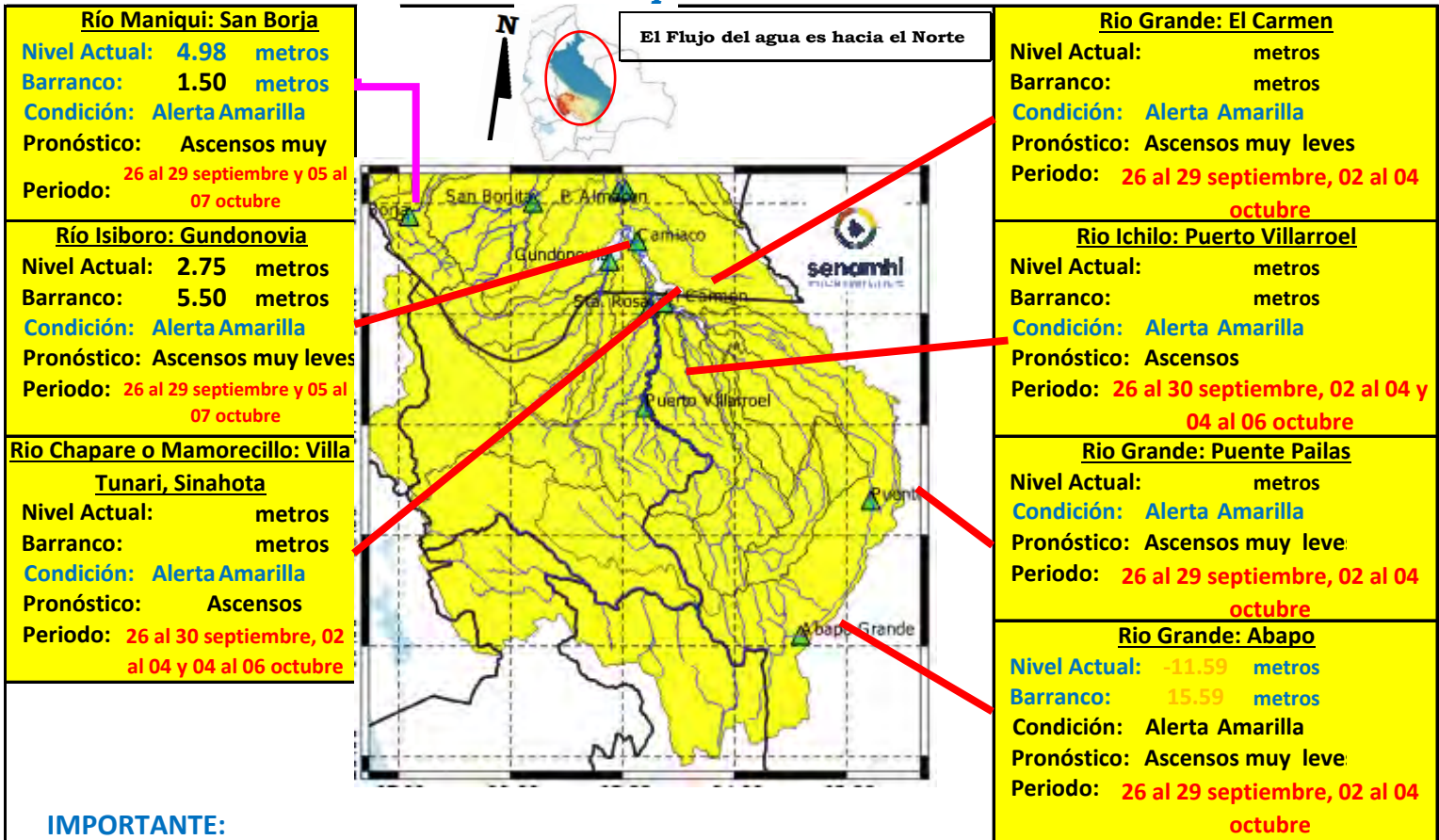


UNIDAD DE PRONÓSTICOS HIDROLÓGICOS



CUENCA DEL RÍO MAMORÉ (PARTE 1)

Lunes 23 de septiembre de 2024



IMPORTANTE:

Ubicación	Departamentos	Pronóstico Hidrológico		Análisis Hidrológico
		Periodo de ocurrencia	Pronóstico	
Ríos de la cuenca alta	Cochabamba (Trópico)	26 al 30 septiembre, 02 al 04 y 04 al 06 octubre	Ascensos	Se presentarán condiciones necesarias para generar ascensos de nivel
Ríos de la cuenca media	Santa Cruz	26 al 29 septiembre, 02 al 04 octubre	Ascensos muy leves	Se presentarán condiciones necesarias para generar ascensos de nivel
	Beni	26 al 29 septiembre y 05 al 07 octubre	Poco variable	Se presentarán condiciones necesarias para generar algunos ascensos de nivel

NOTA: Para obtener mayor información complementaria sobre lluvias revisar el boletín meteorológico (www.senamhi.gob.bo)

ACLARACION DE ALERTAS HIDROLOGICAS

ALERTA AMARILLA
Es el estado normal de los Ríos donde la intensidad y persistencia de lluvias es baja, por lo tanto no existe riesgo a desbordes.

ALERTA NARANJA.
Se declara cuando la tendencia ascendente de los niveles de los ríos y la persistencia e intensidad de las lluvias indican la posibilidad de presentar desbordes en las próximas horas. (Para el uso de navegación esta alerta significa que es posible navegar).

ALERTA ROJA.
Se declara cuando el nivel de los Ríos alcanzan alturas críticas que hacen inminente el desborde, o cuando ya se ha iniciado la inundación.

NIVELES DE ALERTA EN METROS

RIO	ESTACION	ALERTA ROJA	ALERTA NARANJA	ALERTA AMARILLA
Apere	San Borjita	10.00	8.00	1.90
Yacuma	Puerto Junin	12.65	8.00	1.90
Mamore	Camiaco	11.31	9.31	1.90
Ibare	Puerto Almacen	11.49	8.49	1.90
Mamore	Los Puentes	10.84	7.84	1.90
Mamore	Puerto Siles	12.00	9.49	1.90

GLOSARIO

Barranco = Significa cuantos metros falta para desbordar

Pronostico = Es la probabilidad de la prediccion futura de los Rios a partir de las modelaciones hidrológicas

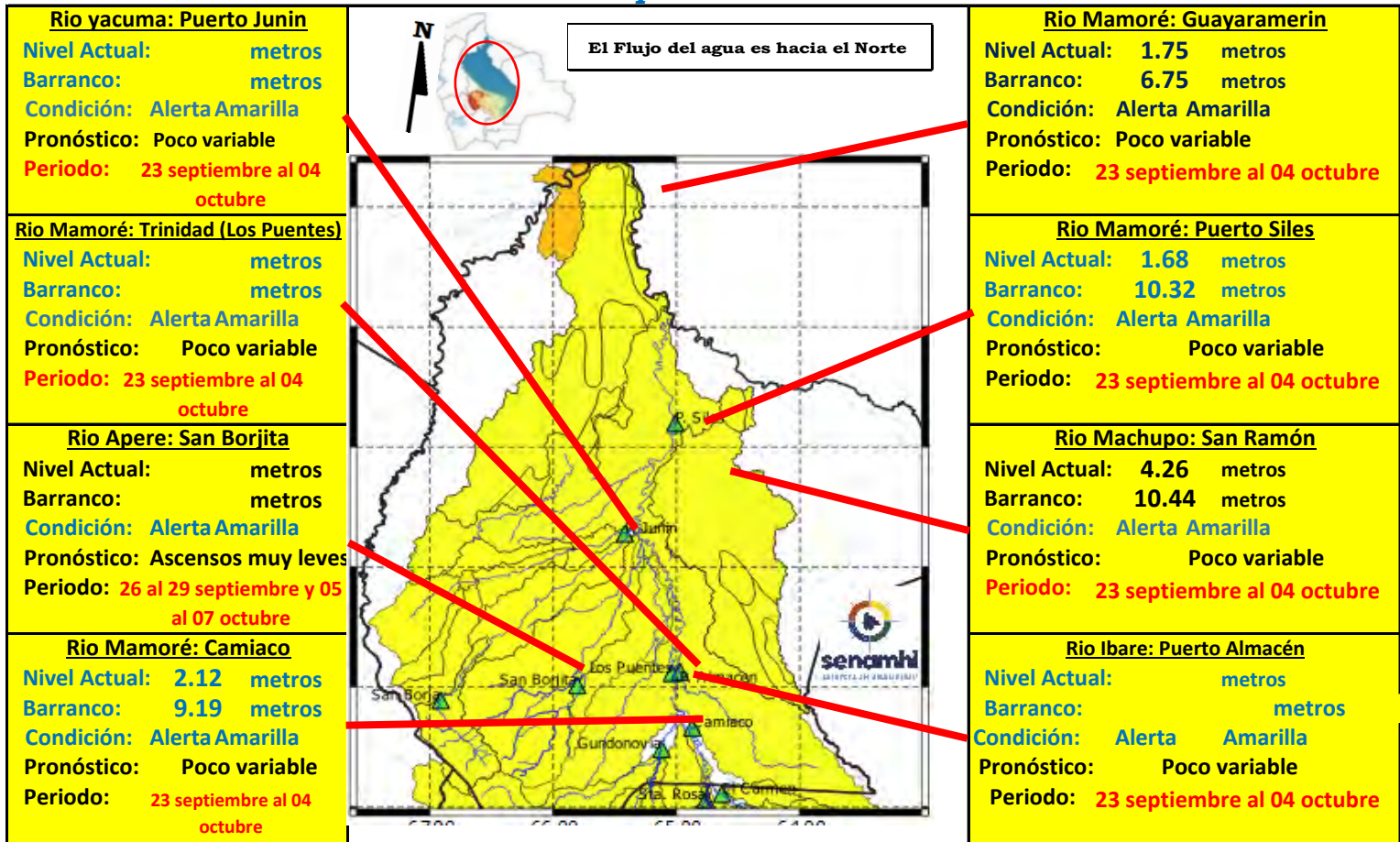
▲ Estacion Hidrometrica que genera pronostico

MINISTERIO MEDIO AMBIENTE Y AGUA

SERVICIO NACIOANL DE METEOROLOGÍA E HIDROLOGÍA

CUENCA DEL RÍO MAMORÉ (PARTE 2)

Lunes 23 de septiembre de 2024



IMPORTANTE: En general, para la cuenca del río Mamoré se espera el siguiente comportamiento:

Ubicación	Departamentos	Pronóstico Hidrológico		Análisis Hidrológico
		Periodo de ocurrencia	Pronóstico	
Ríos de la cuenca media	Beni (continuación)	23 septiembre al 04 octubre	Poco variable	Se presentarán condiciones necesarias para generar algunos ascensos de nivel
Ríos de la cuenca baja	Beni (planicie)	23 septiembre al 04 octubre	Poco variable	No se presentarán condiciones necesarias para generar ascensos de nivel

NOTA: Para obtener mayor información complementaria sobre lluvias revisar el boletín meteorológico (www.senamhi.gob.bo)

ACLARACION DE ALERTAS HIDROLOGICAS		NIVELES DE ALERTA EN METROS				
	<p>ALERTA AMARILLA</p> <p>Es el estado normal de los Ríos donde la intensidad y persistencia de lluvias es baja, por lo tanto no existe riesgo a desbordes.</p>	RIO	ESTACION	ALERTA ROJA	ALERTA NARANJA	ALERTA AMARILLA
	<p>ALERTA NARANJA.</p> <p>Se declara cuando la tendencia ascendente de los niveles de los ríos y la persistencia e intensidad de las lluvias indican la posibilidad de presentar desbordes en las próximas horas. (Para el uso de navegación esta alerta significa que es posible navegar).</p>	Apere	San Borjita	10.00	8.00	1.90
	<p>ALERTA ROJA.</p> <p>Se declara cuando el nivel de los Ríos alcanzan alturas críticas que hacen inminente el desborde, o cuando ya se ha iniciado la inundación.</p>	Yacuma	Puerto Junin	12.65	8.00	1.90
		Mamore	Camiaco	11.31	9.31	1.90
		Ibare	Puerto Almacen	11.49	8.49	1.90
		Mamore	Los Puentes	10.84	7.84	1.90
		Mamore	Puerto Siles	12.00	9.49	1.90
<p>GLOSARIO</p> <p>Barranco = Significa cuantos metros falta para desbordar</p> <p>Pronostico = Es la probabilidad de la predicción futura de los Ríos a partir de las modelaciones hidrológicas</p> <p> Estacion Hidrometrica que genera pronostico</p>						

MINISTERIO MEDIO AMBIENTE Y AGUA

SERVICIO NACIOANL DE METEOROLOGÍA E HIDROLOGÍA

Calle Reyes Ortiz No 41 – Fax 591 – 2 – 2392413 - Telefono: 2355824 – 2129586 Web: www.senamhi.gob.bo / e-mail: dirmethi@senamhi.gob.bo

La Paz - Bolivia

CUENCA DEL RÍO ITONAMA

Lunes 23 de septiembre de 2024

Cuenca Baja

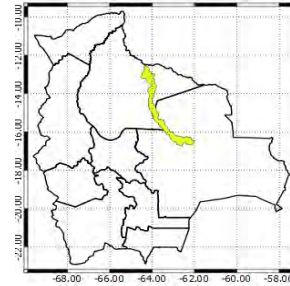
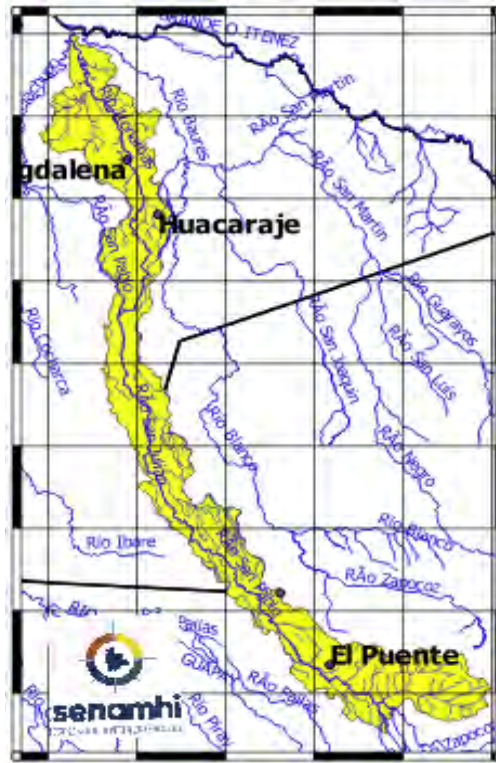
Condición: Alerta Amarilla
Pronóstico: Poco variable
Periodo: 23 septiembre al 04 octubre

Cuenca Media

Condición: Alerta Amarilla
Pronóstico: Poco variable
Periodo: 23 septiembre al 04 octubre

Cuenca Alta

Condición: Alerta Amarilla
Pronóstico: Poco variable
Periodo: 23 septiembre al 04 octubre

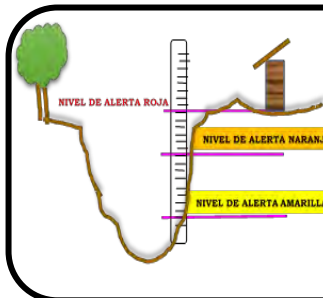


IMPORTANTE: En general, para la cuenca del río Mamoré se espera el siguiente comportamiento:

Ubicación	Departamentos	Pronóstico Hidrológico		Análisis Hidrológico
		Periodo de ocurrencia	Pronóstico	
Ríos de la cuenca alta y media	Beni (continuación)	23 septiembre al 04 octubre	Poco variable	No se presentarán condiciones necesarias para generar ascensos de nivel
Ríos de la cuenca baja	Beni (planicie)	23 septiembre al 04 octubre	Poco variable	No se presentarán condiciones necesarias para generar ascensos de nivel

NOTA: Para obtener mayor información complementaria sobre lluvias revisar el boletín meteorológico (www.senamhi.gob.bo)

ACLARACION DE ALERTAS HIDROLOGICAS



ALERTA AMARILLA

Es el estado normal de los Ríos donde la intensidad y persistencia de lluvias es baja, por lo tanto no existe riesgo a desbordes.

ALERTA NARANJA

Se declara cuando la tendencia ascendente de los niveles de los ríos y la persistencia e intensidad de las lluvias indican la posibilidad de presentar desbordes en las próximas horas. (Para el uso de navegación esta alerta significa que es posible navegar).

ALERTA ROJA

Se declara cuando el nivel de los Ríos alcanzan alturas críticas que hacen inminente el desborde, o cuando ya se ha iniciado la inundación.

NIVELES DE ALERTA EN METROS

RIO	ESTACION	ALERTA ROJA	ALERTA NARANJA	ALERTA AMARILLA
Apere	San Borjita	10.00	8.00	1.90
Yacuma	Puerto Junin	12.65	8.00	1.90
Mamore	Camiaco	11.31	9.31	1.90
Ibare	Puerto Almacen	11.49	8.49	1.90
Mamore	Los Puentes	10.84	7.84	1.90
Mamore	Puerto Siles	12.00	9.49	1.90

GLOSARIO

Barranco = Significa cuantos metros falta para desbordar

Pronóstico = Es la probabilidad de la predicción futura de los Ríos a partir de las modelaciones hidrológicas

Estacion Hidrometrica que genera pronostico

MINISTERIO MEDIO AMBIENTE Y AGUA

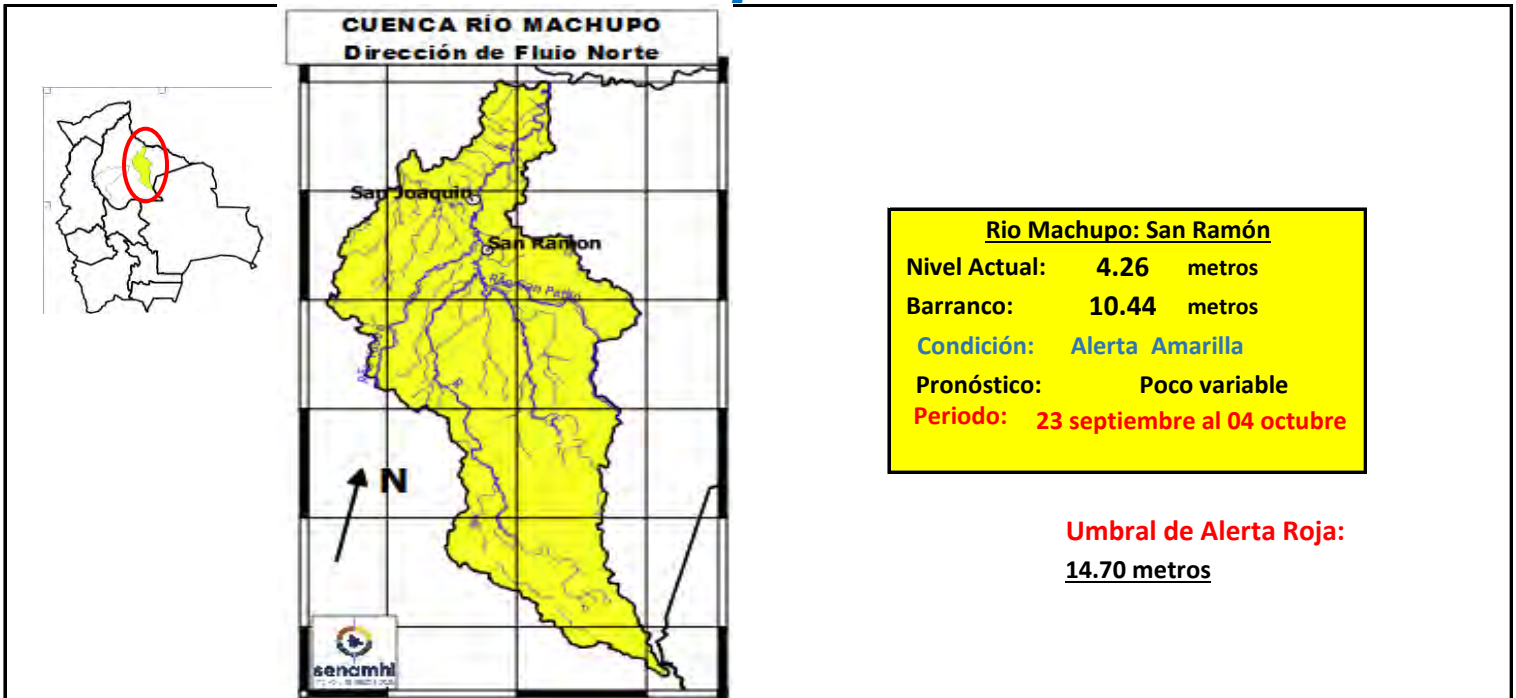
SERVICIO NACIONAL DE METEOROLOGÍA E HIDROLOGÍA

Calle Reyes Ortiz No 41 – Fax 591 – 2 – 2392413 - Telefono: 2355824 – 2129586 Web: www.senamhi.gob.bo / e-mail: dirmethi@senamhi.gob.bo

La Paz - Bolivia

SUB - CUENCA DEL RÍO MACHUPO

Lunes 23 de septiembre de 2024



IMPORTANTE

Ubicación	Municipios	Periodo de ocurrencia	Pronóstico	Análisis Hidrológico
Ríos de Cabecera de cuenca	Pata de Aguila, San Ramón, San Joaquín y poblaciones cercanas.	23 septiembre al 04 octubre	Poco variable	No se presentarán condiciones necesarias para generar ascensos de nivel
Ríos cuenca media		23 septiembre al 04 octubre	Poco variable	No se presentarán condiciones necesarias para generar ascensos de nivel
Cuenca Baja		23 septiembre al 04 octubre	Poco variable	No se presentarán condiciones necesarias para generar ascensos de nivel

NOTA: Para obtener mayor información complementaria sobre lluvias revisar el boletín meteorológico (www.senamhi.gob.bo)

ACLARACION DE ALERTAS HIDROLOGICAS

ALERTA AMARILLA

Es el estado normal de los Ríos donde la intensidad y persistencia de lluvias es baja, por lo tanto no existe riesgo a desbordes.

ALERTA NARANJA.

Se declara cuando la tendencia ascendente de los niveles de los ríos y la persistencia e intensidad de las lluvias indican la posibilidad de presentar desbordes en las próximas horas. (Para el uso de navegación esta alerta significa que es posible navegar).

ALERTA ROJA.

Se declara cuando el nivel de los Ríos alcanzan alturas críticas que hacen inminente el desborde, o cuando ya se ha iniciado la inundación.

GLOSARIO

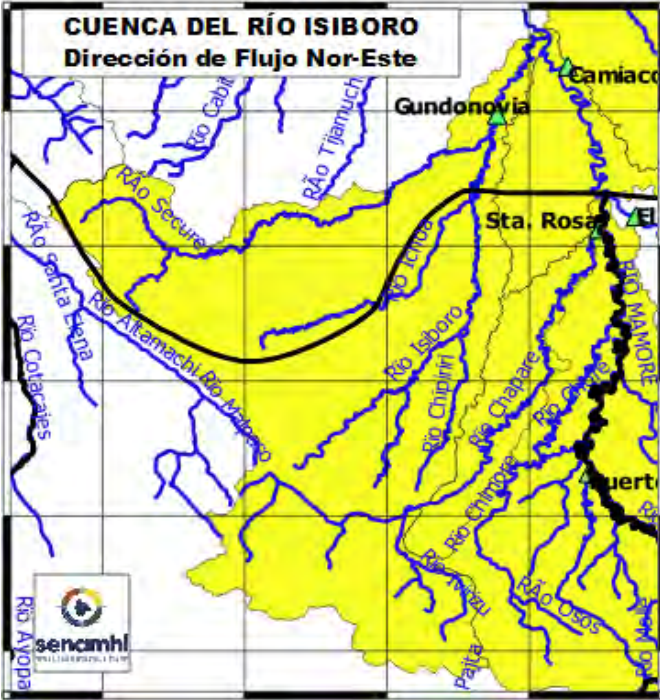
Barranco = Significa cuantos metros falta para desbordar

Pronóstico = Es la probabilidad de la predicción futura de los Ríos a partir de las modelaciones hidrológicas

Estacion Hidrométrica que genera pronostico

SUB - CUENCA DEL RÍO ISIBORO

Lunes 23 de septiembre de 2024



Río Isiboro: Gundonovia

Nivel Actual: **2.75** metros
 Barranco: **5.50** metros
 Condición: **Alerta Amarilla**
 Pronóstico: **Ascensos muy leves**
 Periodo: **26 al 29 septiembre y 05 al 07 octubre**

Cuenca río Chapare (Cabecera del Isiboro)

[m3/s]	21/9/2024	22/9/2024	23/9/2024	24/9/2024	25/9/2024	26/9/2024
Corani (Caudal)	1.62	2.81	2.79	2.8	2.81	2.82
Locotal (Caudal)	0.50	0.64	1.01	1.94	2.23	2.27
Icna (Caudal)	27.90	15.18	13.18	18.45	20.18	20.98
Ivirizu (Caudal)	44.32	16.21	14.06	20.97	23.67	24.48
Villa Tunari (Caudal)	28.03	30.62	25.39	52.63	52.48	53.94

IMPORTANTE

Ubicación	Departamentos	Periodo de ocurrencia	Pronóstico	Análisis Hidrológico
Ríos cuenca Chapare	Cochabamba (Trópico)	26 al 30 septiembre, 02 al 04 y 04 al 06 octubre	Ascensos	Se presentarán condiciones necesarias para generar ascensos de nivel
Ríos cuenca Secure	Beni Sur	26 al 29 septiembre y 05 al 07 octubre	Ascensos muy leves	Se presentarán condiciones necesarias para generar algunos ascensos de nivel
Ríos cuenca Isiboro	Gundonovia	26 al 29 septiembre y 05 al 07 octubre	Ascensos muy leves	Se presentarán condiciones necesarias para generar algunos ascensos de nivel

NOTA: Para obtener mayor información complementaria sobre lluvias revisar el boletín meteorológico (www.senamhi.gob.bo)

ACLARACION DE ALERTAS HIDROLOGICAS

ALERTA AMARILLA

Es el estado normal de los Ríos donde la intensidad y persistencia de lluvias es baja, por lo tanto no existe riesgo a desbordes.

ALERTA NARANJA.

Se declara cuando la tendencia ascendente de los niveles de los ríos y la persistencia e intensidad de las lluvias indican la posibilidad de presentar desbordes en las próximas horas. (Para el uso de navegación esta alerta significa que es posible navegar).

ALERTA ROJA.

Se declara cuando el nivel de los Ríos alcanzan alturas críticas que hacen inminente el desborde, o cuando ya se ha iniciado la inundación.

GLOSARIO

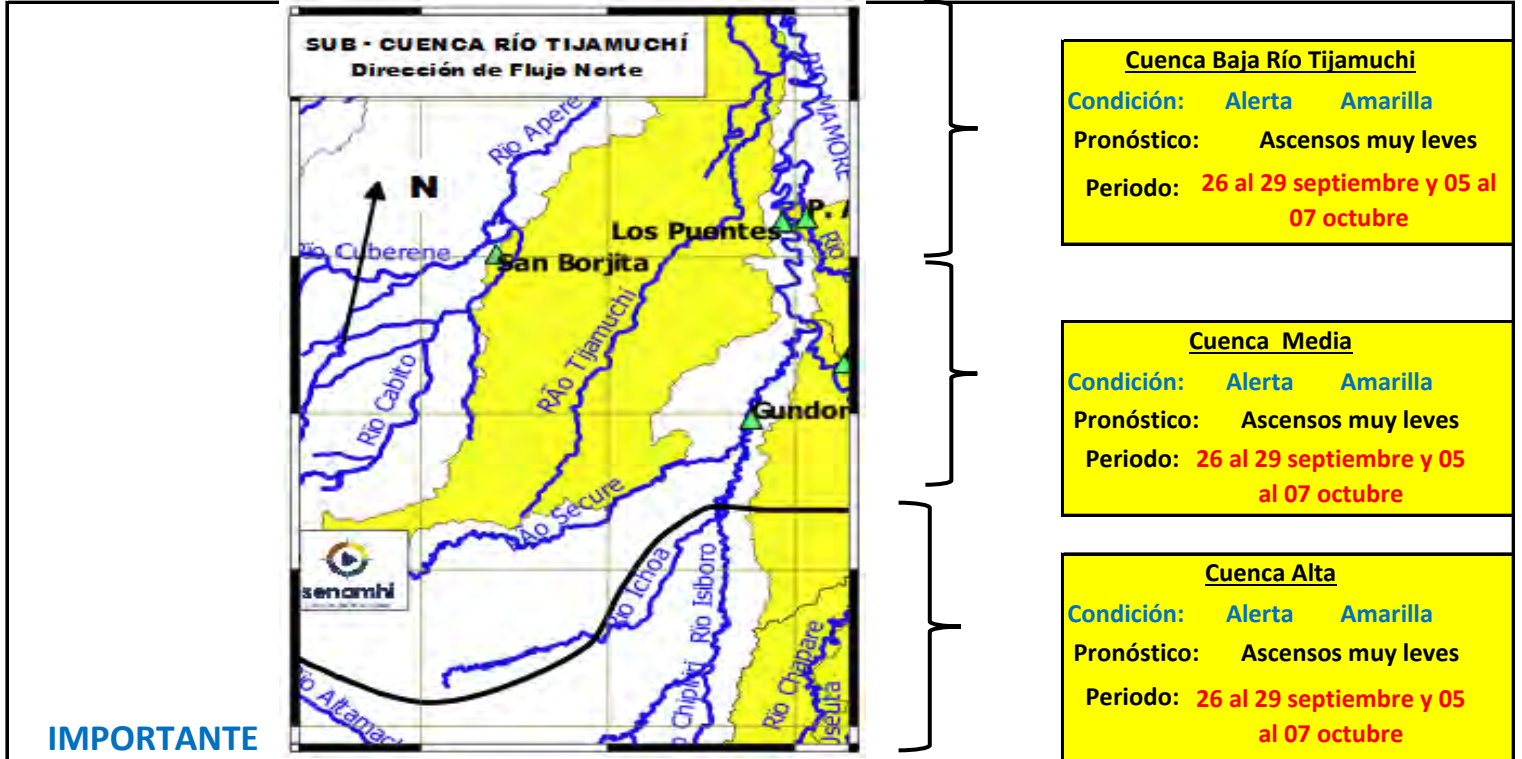
Barranco = Significa cuantos metros falta para desbordar

Pronóstico = Es la probabilidad de la predicción futura de los Ríos a partir de las modelaciones hidrológicas

Estación Hidrométrica que genera pronóstico

SUB - CUENCA DEL RÍO TIJAMUCHI

Lunes 23 de septiembre de 2024



IMPORTANTE

Cuenca Baja Río Tijamuchi
Condición: **Alerta Amarilla**
Pronóstico: **Ascensos muy leves**
Periodo: **26 al 29 septiembre y 05 al 07 octubre**

Cuenca Media
Condición: **Alerta Amarilla**
Pronóstico: **Ascensos muy leves**
Periodo: **26 al 29 septiembre y 05 al 07 octubre**

Cuenca Alta
Condición: **Alerta Amarilla**
Pronóstico: **Ascensos muy leves**
Periodo: **26 al 29 septiembre y 05 al 07 octubre**

Ubicación	Poblaciones	Periodo de ocurrencia	Pronóstico	Análisis Hidrológico
Ríos de Cabecera de cuenca	San Lorenzo de Moxos y poblaciones cercanas	26 al 29 septiembre y 05 al 07 octubre	Ascensos muy leves	Se presentarán condiciones necesarias para generar algunos ascensos de nivel
Ríos cuenca media		26 al 29 septiembre y 05 al 07 octubre	Ascensos muy leves	Se presentarán condiciones necesarias para generar algunos ascensos de nivel
Ríos Cuenca baja		26 al 29 septiembre y 05 al 07 octubre	Ascensos muy leves	Se presentarán condiciones necesarias para generar algunos ascensos de nivel

NOTA: Para obtener mayor información complementaria sobre lluvias revisar el boletín meteorológico (www.senamhi.gob.bo)

ACLARACION DE ALERTAS HIDROLOGICAS

ALERTA AMARILLA
Es el estado normal de los Ríos donde la intensidad y persistencia de lluvias es baja, por lo tanto no existe riesgo a desbordes.

ALERTA NARANJA.
Se declara cuando la tendencia ascendente de los niveles de los ríos y la persistencia e intensidad de las lluvias indican la posibilidad de presentar desbordes en las próximas horas. (Para el uso de navegación esta alerta significa que es posible navegar).

ALERTA ROJA.
Se declara cuando el nivel de los Ríos alcanzan alturas críticas que hacen inminente el desborde, o cuando ya se ha iniciado la inundación.

GLOSARIO

Barranco = Significa cuantos metros falta para desbordar

Pronóstico= Es la probabilidad de la predicción futura de los Ríos a partir de las modelaciones hidrológicas

Estacion Hidrometrica que genera pronostico

MINISTERIO MEDIO AMBIENTE Y AGUA

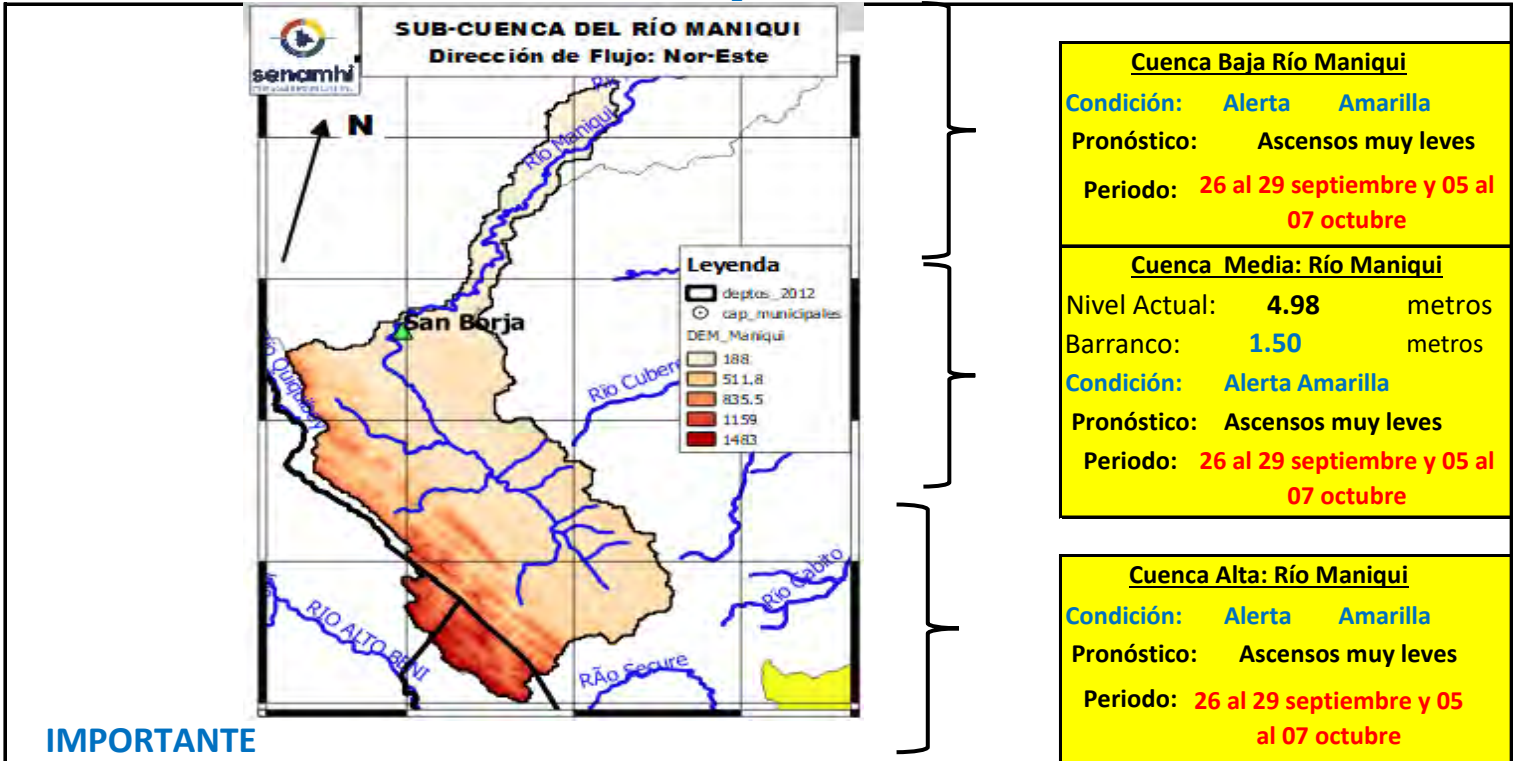
SERVICIO NACIONAL DE METEOROLOGÍA E HIDROLOGÍA

Calle Reyes Ortiz No 41 – Fax 591 – 2 – 2392413 - Telefono: 2355824 – 2129586 Web: www.senamhi.gob.bo / e-mail: dirmethi@senamhi.gob.bo

La Paz - Bolivia

SUB - CUENCA DEL RÍO MANIQUI

Lunes 23 de septiembre de 2024



Cuenca Baja Río Maniqui
Condición: **Alerta Amarilla**
Pronóstico: **Ascensos muy leves**
Periodo: **26 al 29 septiembre y 05 al 07 octubre**

Cuenca Media: Río Maniqui
Nivel Actual: **4.98** metros
Barranco: **1.50** metros
Condición: **Alerta Amarilla**
Pronóstico: **Ascensos muy leves**
Periodo: **26 al 29 septiembre y 05 al 07 octubre**

Cuenca Alta: Río Maniqui
Condición: **Alerta Amarilla**
Pronóstico: **Ascensos muy leves**
Periodo: **26 al 29 septiembre y 05 al 07 octubre**

IMPORTANTE

Ubicación	Municipios	Periodo de ocurrencia	Pronóstico	Análisis Hidrológico
Ríos de Cabecera de cuenca	Cocincho	26 al 29 septiembre y 05 al 07 octubre	Ascensos muy leves	Se presentarán condiciones necesarias para generar algunos ascensos de nivel
Ríos cuenca media	Comunidades Cercanas	26 al 29 septiembre y 05 al 07 octubre	Ascensos muy leves	Se presentarán condiciones necesarias para generar algunos ascensos de nivel
Cuenca Baja	San Borja y Poblaciones cercanas	26 al 29 septiembre y 05 al 07 octubre	Ascensos muy leves	Se presentarán condiciones necesarias para generar algunos ascensos de nivel

NOTA: Para obtener mayor información complementaria sobre lluvias revisar el boletín meteorológico (www.senamhi.gob.bo)

ACLARACION DE ALERTAS HIDROLOGICAS

ALERTA AMARILLA
Es el estado normal de los Ríos donde la intensidad y persistencia de lluvias es baja, por lo tanto no existe riesgo a desbordes.

ALERTA NARANJA.
Se declara cuando la tendencia ascendente de los niveles de los ríos y la persistencia e intensidad de las lluvias indican la posibilidad de presentar desbordes en las próximas horas. (Para el uso de navegación esta alerta significa que es posible navegar).

ALERTA ROJA.
Se declara cuando el nivel de los Ríos alcanzan alturas críticas que hacen inminente el desborde, o cuando ya se ha iniciado la inundación.

GLOSARIO

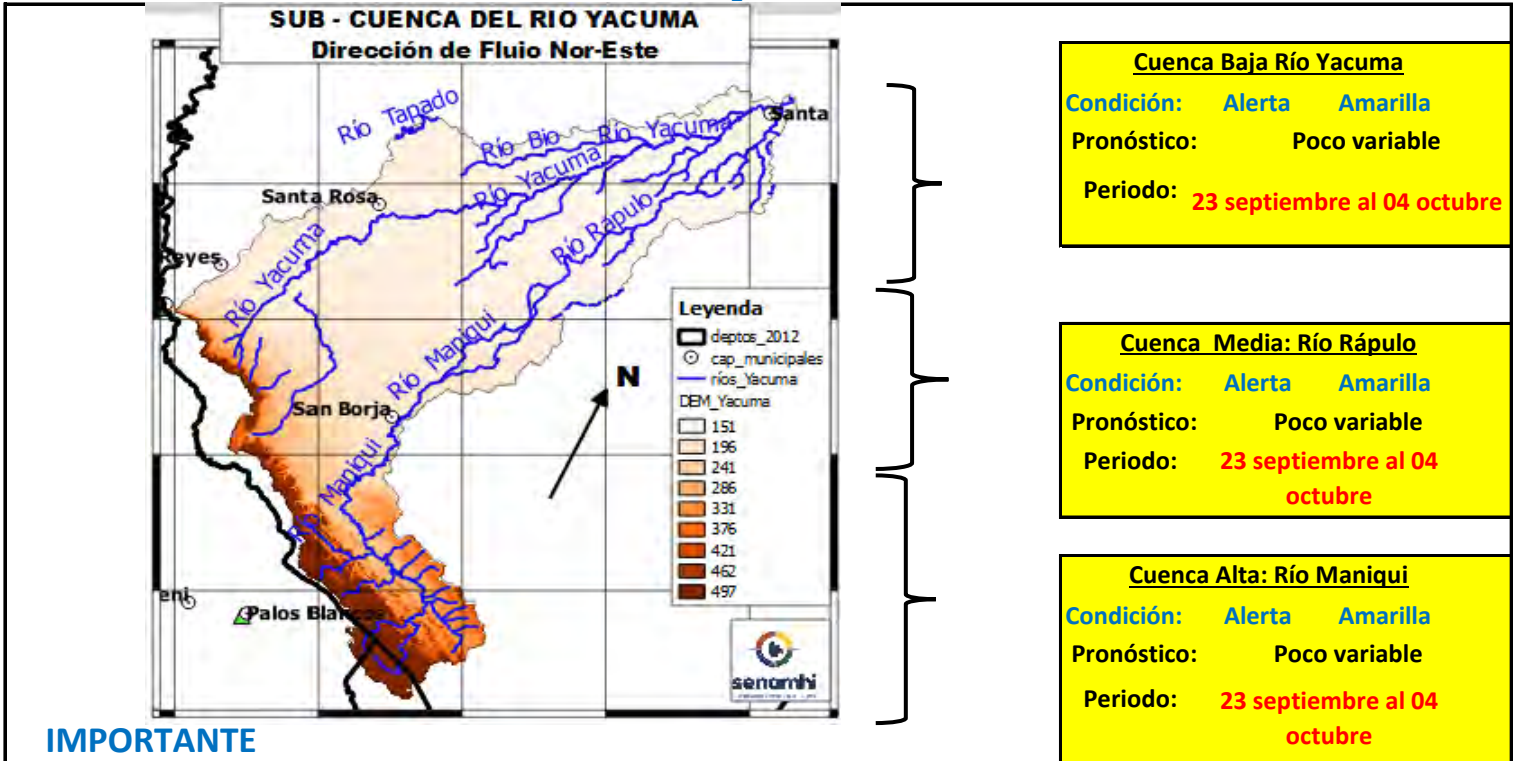
Barranco = Significa cuantos metros falta para desbordar

Pronóstico = Es la probabilidad de la predicción futura de los Ríos a partir de las modelaciones hidrológicas

Estación Hidrométrica que genera pronóstico

SUB - CUENCA DEL RÍO YACUMA

Lunes 23 de septiembre de 2024



IMPORTANTE

Ubicación	Municipios	Periodo de ocurrencia	Pronóstico	Análisis Hidrológico
Ríos de Cabecera de cuenca	Cocincho	26 al 28 septiembre, 02 al 04 y 04 al 06 octubre	Ascensos	Se presentarán condiciones necesarias para generar ascensos de nivel
Ríos cuenca media	Maniquí, Santa rosa del Yacuma y poblaciones cercanas	26 al 28 septiembre, 02 al 04 y 04 al 06 octubre	Ascensos	Se presentarán condiciones necesarias para generar ascensos de nivel
Cuenca Baja	Puerto Junín, Santa Ana del Yacuma y Poblaciones cercanas	26 al 28 septiembre, 02 al 04 y 04 al 06 octubre	Ascensos	Se presentarán condiciones necesarias para generar ascensos de nivel

NOTA: Para obtener mayor información complementaria sobre lluvias revisar el boletín meteorológico (www.senamhi.gob.bo)

ACLARACION DE ALERTAS HIDROLOGICAS

ALERTA AMARILLA
Es el estado normal de los Ríos donde la intensidad y persistencia de lluvias es baja, por lo tanto no existe riesgo a desbordes.

ALERTA NARANJA.
Se declara cuando la tendencia ascendente de los niveles de los ríos y la persistencia e intensidad de las lluvias indican la posibilidad de presentar desbordes en las próximas horas. (Para el uso de navegación esta alerta significa que es posible navegar).

ALERTA ROJA.
Se declara cuando el nivel de los Ríos alcanzan alturas críticas que hacen inminente el desborde, o cuando ya se ha iniciado la inundación.

GLOSARIO

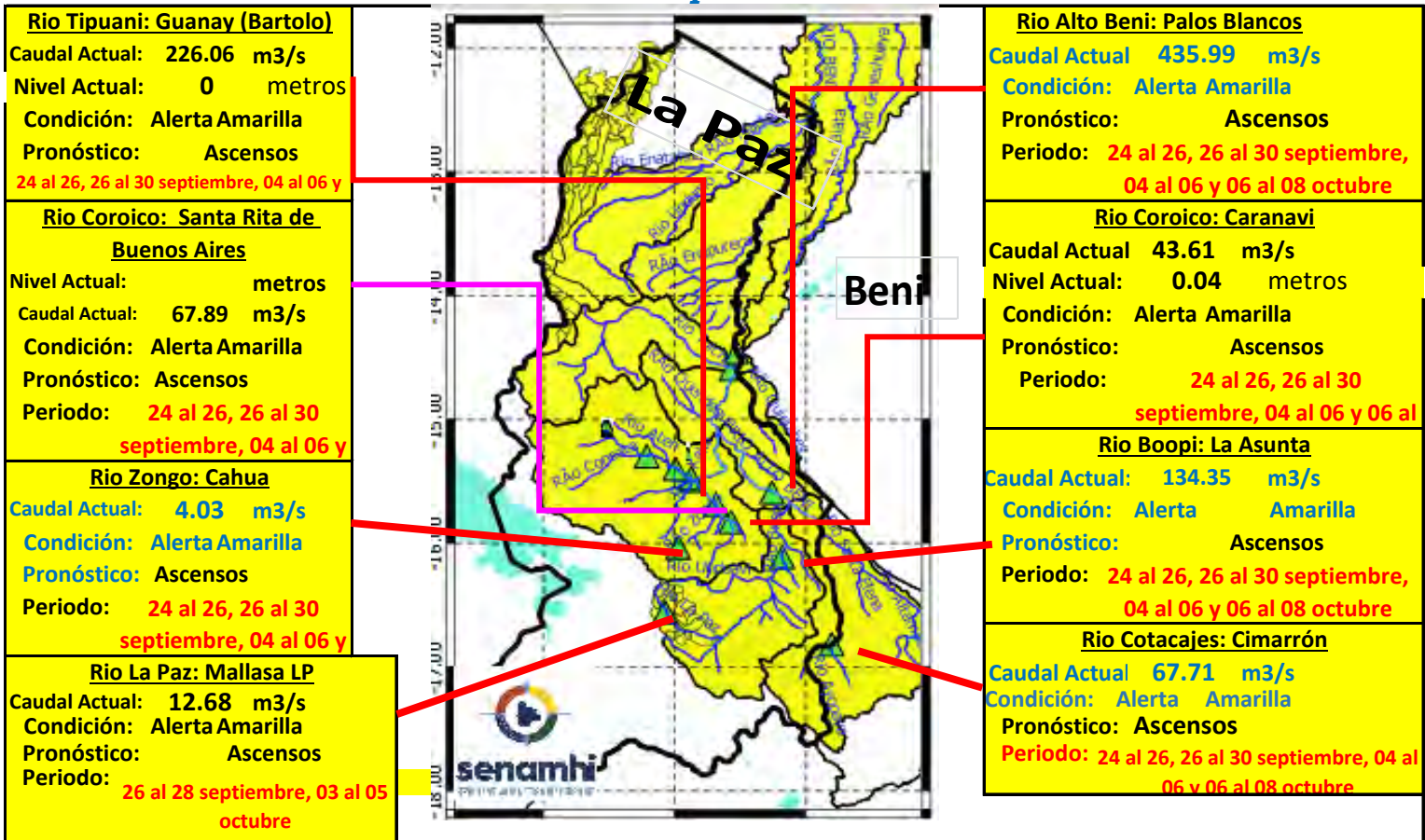
Barranco = Significa cuantos metros falta para desbordar

Pronóstico = Es la probabilidad de la predicción futura de los Ríos a partir de las modelaciones hidrológicas

▲ Estacion Hidrometrica que genera pronostico

CUENCA DEL RÍO BENI (PARTE 1)

Lunes 23 de septiembre de 2024



Ubicación	Departamentos	Pronóstico Hidrológico		Análisis Hidrológico
		Periodo de ocurrencia	Pronóstico	
Ríos de la cuenca alta	Norte de La Paz	24 al 26, 26 al 30 septiembre, 04 al 06 y 06 al 08 octubre	Ascensos	Se presentarán condiciones necesarias para generar ascensos de nivel
	Cochabamaba y Yungas (La paz)	24 al 26, 26 al 30 septiembre, 04 al 06 y 06 al 08 octubre	Ascensos	Se presentarán condiciones necesarias para generar ascensos de nivel
Ríos de la cuenca media	Norte de La Paz y Beni	24 al 26, 26 al 30 septiembre, 04 al 06 y 06 al 08 octubre	Ascensos	Se presentarán condiciones necesarias para generar ascensos de nivel

NOTA: Para obtener mayor información complementaria sobre lluvias revisar el boletín meteorológico (www.senamhi.gob.bo)

ACLARACION DE ALERTAS HIDROLOGICAS

ALERTA AMARILLA
Es el estado normal de los Ríos y donde la intensidad y persistencia de lluvias es baja y por lo tanto no existe riesgo a desbordes para las poblaciones.

ALERTA NARANJA.
Se declara cuando la tendencia ascendente de los niveles de los ríos y la persistencia e intensidad de las lluvias indican la posibilidad de presentar desbordes en las próximas horas. (Para el uso de navegación esta alerta significa que es muy posible poder navegar).

ALERTA ROJA.
Se declara cuando el nivel de los Ríos alcanzan alturas críticas que hacen inminente el desborde, o cuando ya se ha iniciado la inundación.

GLOSARIO

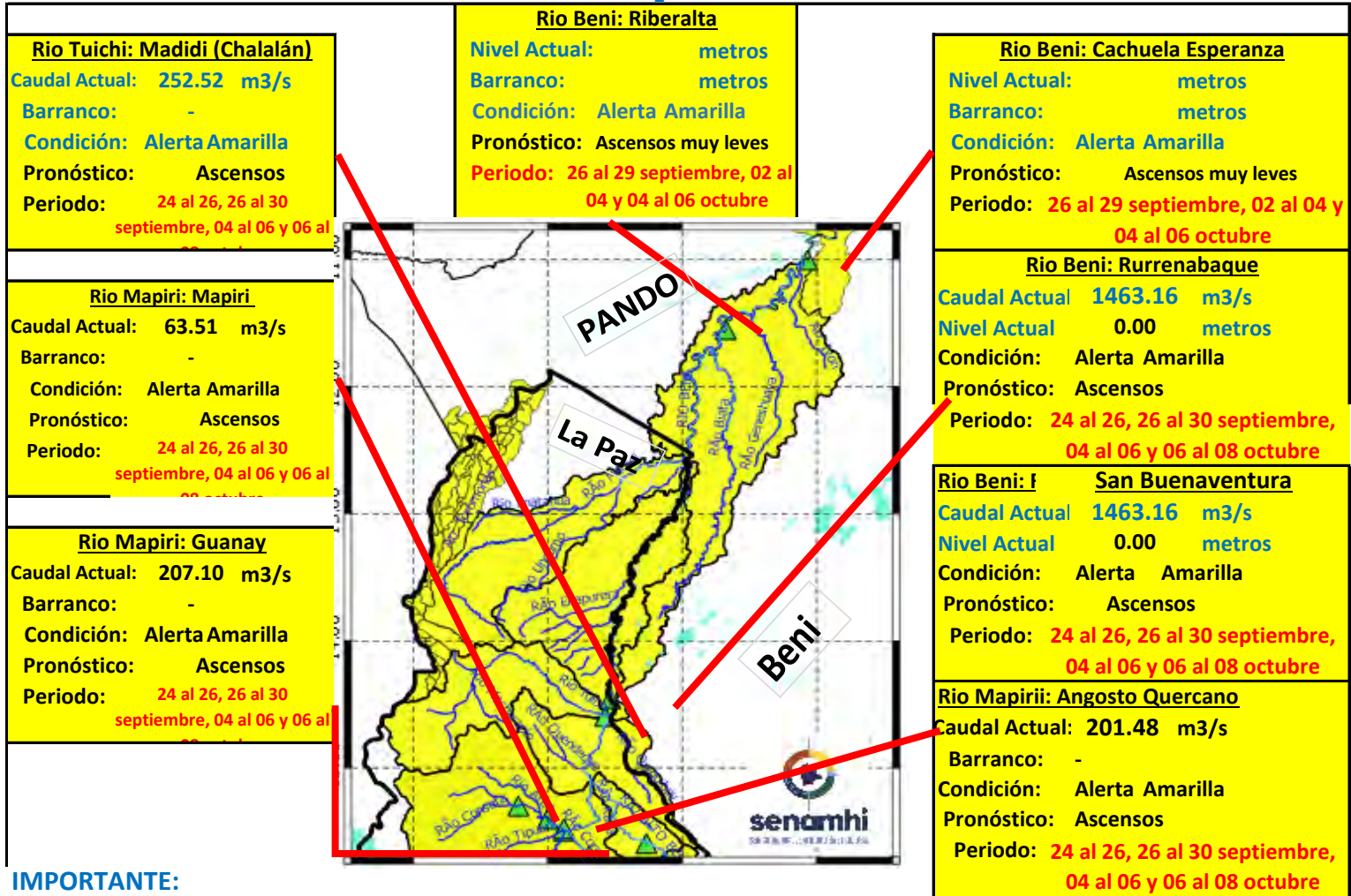
Barranco = Significa cuantos metros falta para desbordar

Pronóstico = Es la probabilidad de la predicción futura de los Ríos a partir de las modelaciones hidrológicas

Estacion Hidrometrica que genera pronostico

CUENCA DEL RÍO BENI (PARTE 2)

Lunes 23 de septiembre de 2024



IMPORTANTE:

Ubicación	Departamentos	Pronóstico Hidrológico		Análisis Hidrológico
		Periodo de ocurrencia	Pronóstico	
Ríos de la cuenca baja	Beni y Pando	26 al 29 septiembre, 02 al 04 y 04 al 06 octubre	Ascensos muy leves	Se presentarán condiciones necesarias para generar ascensos de nivel

NOTA: Para obtener mayor información complementaria sobre lluvias revisar el boletín meteorológico (www.senamhi.gob.bo)

ACLARACION DE ALERTAS HIDROLOGICAS

ALERTA AMARILLA	Es el estado normal de los Ríos y donde la intensidad y persistencia de lluvias es baja y por lo tanto no existe riesgo a desbordes para las poblaciones.
ALERTA NARANJA	Se declara cuando la tendencia ascendente de los niveles de los ríos y la persistencia e intensidad de las lluvias indican la posibilidad de presentar desbordes en las próximas horas. (Para el uso de navegación esta alerta significa que es muy posible poder navegar).
ALERTA ROJA	Se declara cuando el nivel de los Ríos alcanzan alturas críticas que hacen inminente el desborde, o cuando ya se ha iniciado la inundación.

GLOSARIO

Barranco = Significa cuantos metros falta para desbordar

Pronóstico = Es la probabilidad de la predicción futura de los Ríos a partir de las modelaciones hidrológicas

Estacion Hidrometrica que genera pronostico



senamhi

SERVICIO NACIONAL DE METEOROLOGÍA E HIDROLOGÍA

**SERVICIO NACIONAL DE METEOROLOGÍA E HIDROLOGÍA
SENAMHI - BOLIVIA**

BOLETÍN DE PRONÓSTICO HIDROLÓGICO

LA PAZ

**Cuencas de los ríos: Beni, Cotacajes, Boopi,
La Paz, Coroico, Tipuani, Mapiri, Zongo,
Tuhichi, Suches, Luribay, Sapahaqui**

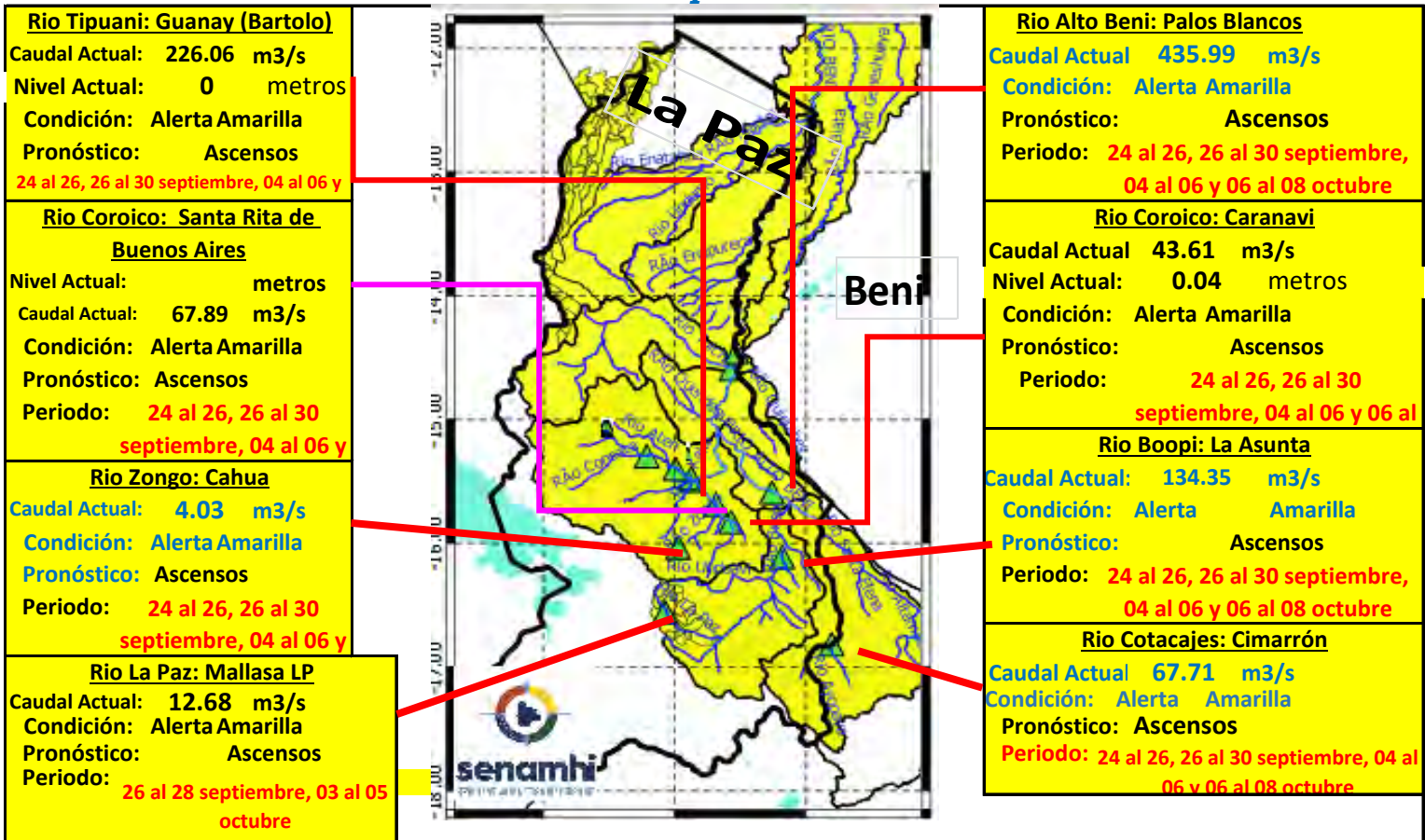


UNIDAD DE PRONÓSTICOS HIDROLÓGICOS



CUENCA DEL RÍO BENI (PARTE 1)

Lunes 23 de septiembre de 2024



Ubicación	Departamentos	Pronóstico Hidrológico		Análisis Hidrológico
		Periodo de ocurrencia	Pronóstico	
Ríos de la cuenca alta	Norte de La Paz	24 al 26, 26 al 30 septiembre, 04 al 06 y 06 al 08 octubre	Ascensos	Se presentarán condiciones necesarias para generar ascensos de nivel
	Cochabamaba y Yungas (La paz)	24 al 26, 26 al 30 septiembre, 04 al 06 y 06 al 08 octubre	Ascensos	Se presentarán condiciones necesarias para generar ascensos de nivel
Ríos de la cuenca media	Norte de La Paz y Beni	24 al 26, 26 al 30 septiembre, 04 al 06 y 06 al 08 octubre	Ascensos	Se presentarán condiciones necesarias para generar ascensos de nivel

NOTA: Para obtener mayor información complementaria sobre lluvias revisar el boletín meteorológico (www.senamhi.gob.bo)

ACLARACION DE ALERTAS HIDROLOGICAS

ALERTA AMARILLA
Es el estado normal de los Rios y donde la intensidad y persistencia de lluvias es baja y por lo tanto no existe riesgo a desbordes para las poblaciones.

ALERTA NARANJA.
Se declara cuando la tendencia ascendente de los niveles de los ríos y la persistencia e intensidad de las lluvias indican la posibilidad de presentar desbordes en las próximas horas. (Para el uso de navegación esta alerta significa que es muy posible poder navegar).

ALERTA ROJA.
Se declara cuando el nivel de los Rios alcanzan alturas críticas que hacen inminente el desborde, o cuando ya se ha iniciado la inundación.

GLOSARIO

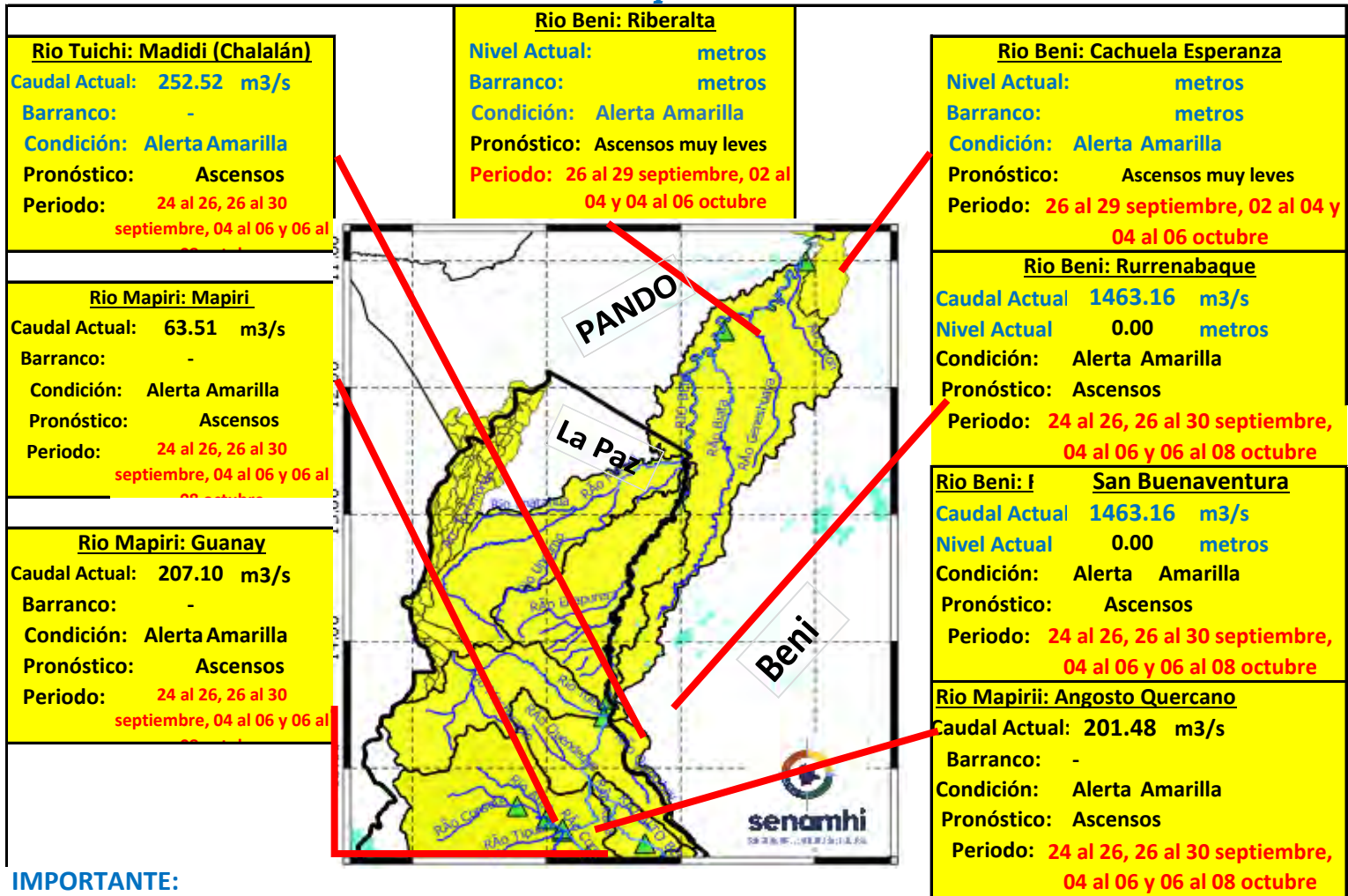
Barranco = Significa cuantos metros falta para desbordar

Pronóstico = Es la probabilidad de la predicción futura de los Rios a partir de las modelaciones hidrológicas

Estacion Hidrometrica que genera pronostico

CUENCA DEL RÍO BENI (PARTE 2)


Lunes 23 de septiembre de 2024



IMPORTANTE:

Ubicación	Departamentos	Pronóstico Hidrológico		Análisis Hidrológico
		Periodo de ocurrencia	Pronóstico	
Ríos de la cuenca baja	Beni y Pando	26 al 29 septiembre, 02 al 04 y 04 al 06 octubre	Ascensos muy leves	Se presentarán condiciones necesarias para generar ascensos de nivel

NOTA: Para obtener mayor información complementaria sobre lluvias revisar el boletín meteorológico (www.senamhi.gob.bo)



ACLARACION DE ALERTAS HIDROLOGICAS

ALERTA AMARILLA
Es el estado normal de los Ríos y donde la intensidad y persistencia de lluvias es baja y por lo tanto no existe riesgo a desbordes para las poblaciones.

ALERTA NARANJA.
Se declara cuando la tendencia ascendente de los niveles de los ríos y la persistencia e intensidad de las lluvias indican la posibilidad de presentar desbordes en las próximas horas. (Para el uso de navegación esta alerta significa que es muy posible poder navegar).

ALERTA ROJA.
Se declara cuando el nivel de los Ríos alcanzan alturas críticas que hacen inminente el desborde, o cuando ya se ha iniciado la inundación.

GLOSARIO

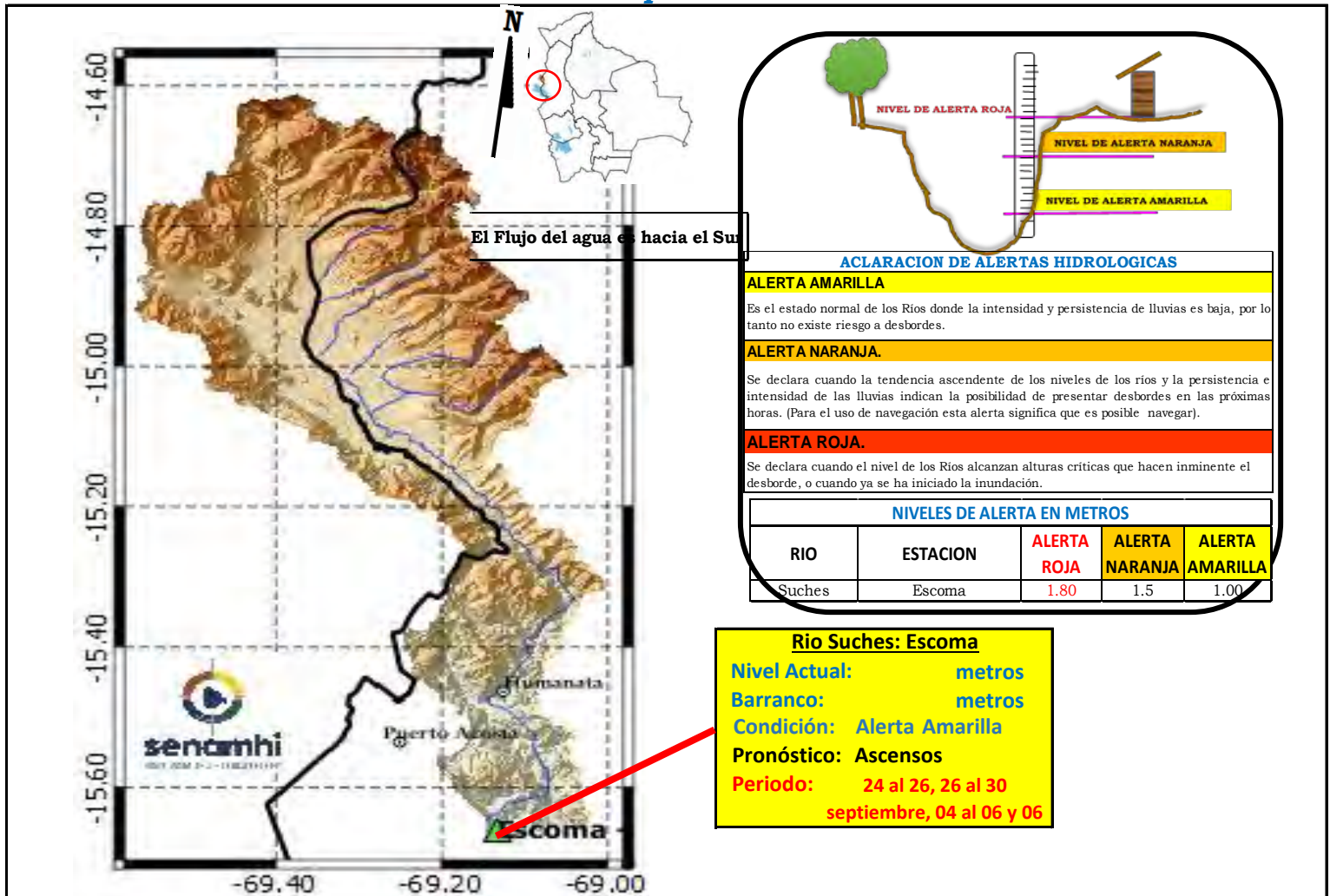
Barranco = Significa cuantos metros falta para desbordar

Pronóstico = Es la probabilidad de la predicción futura de los Ríos a partir de las modelaciones hidrológicas

Estacion Hidrometrica que genera pronostico

CUENCA DEL RÍO SUCHES

Lunes 23 de septiembre de 2024



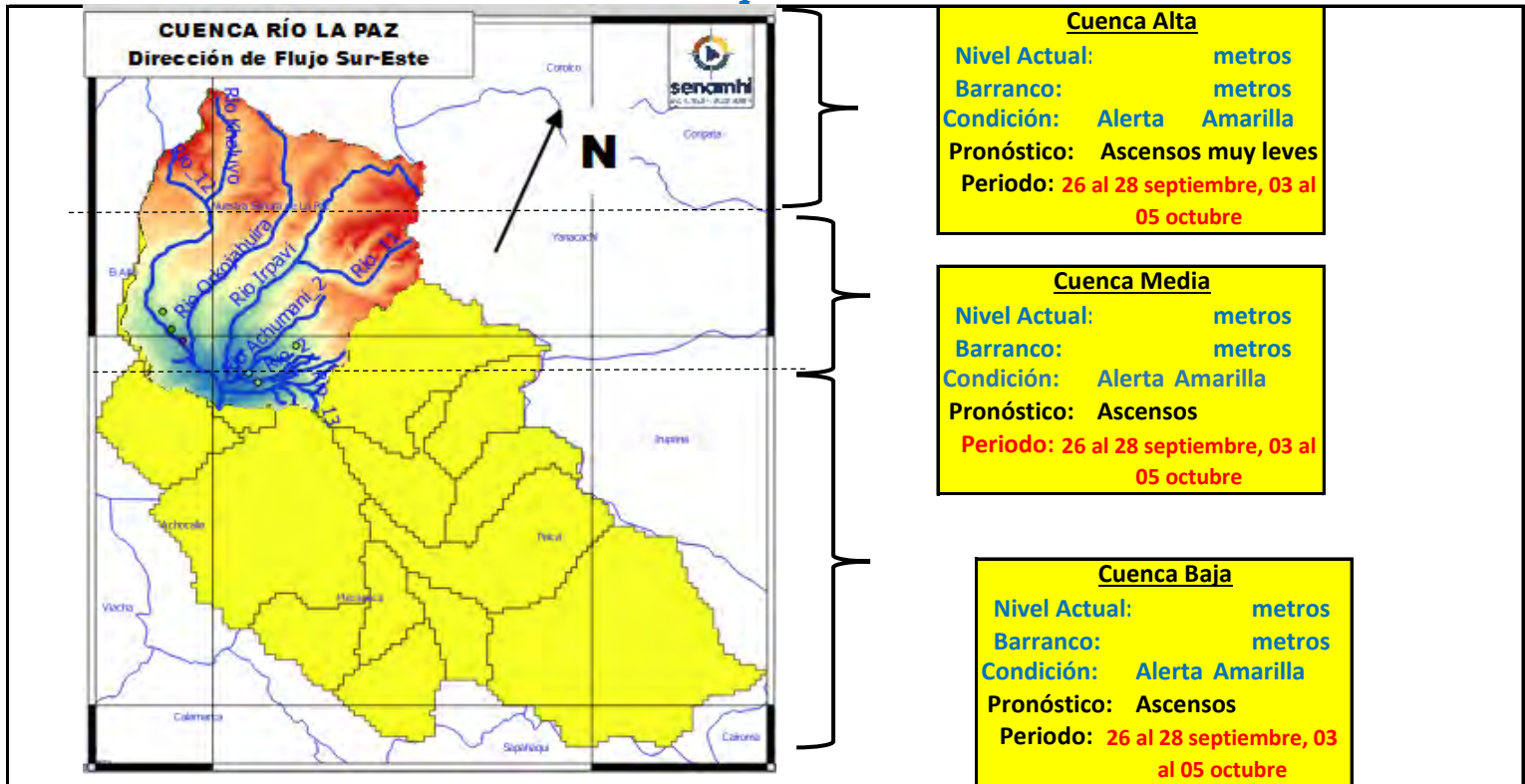
IMPORTANTE: Para la cuenca del río Suches se espera el siguiente comportamiento:

Ubicación	Poblados cercanos	Pronóstico Hidrológico		Análisis Hidrológico
		Periodo de ocurrencia	Pronóstico	
Ríos de la cuenca alta	Humanata, Ococoya	24 al 26, 26 al 30 septiembre, 04 al 06 y 06 al 08	Ascensos	Se presentarán condiciones necesarias para generar ascensos de nivel
Ríos de la cuenca media	Pacobamba, Ulla Ulla y poblados cercanos	24 al 26, 26 al 30 septiembre, 04 al 06 y 06 al 08	Ascensos	Se presentarán condiciones necesarias para generar ascensos de nivel
Ríos de la cuenca baja	Escoma y Suches	24 al 26, 26 al 30 septiembre, 04 al 06 y 06 al 08	Ascensos	Se presentarán condiciones necesarias para generar ascensos de nivel

NOTA: Para obtener mayor información complementaria sobre lluvias revisar el boletín meteorológico (www.senamhi.gob.bo)

CUENCA DEL RÍO LA PAZ

Lunes 23 de septiembre de 2024



IMPORTANTE: Para la cuenca del río La Paz se espera el siguiente comportamiento:

Ubicación	Poblados cercanos	Pronóstico Hidrológico		Análisis Hidrológico
		Periodo de ocurrencia	Pronóstico	
Ríos de la cuenca alta	Plan Autopista, y nacientes de ríos principales y secundarios	26 al 28 septiembre, 03 al 05 octubre	Ascensos	Se presentarán condiciones necesarias para generar ascensos de nivel
Ríos de la cuenca media	Nuestra Señora de La Paz	26 al 28 septiembre, 03 al 05 octubre	Ascensos	Se presentarán condiciones necesarias para generar ascensos de nivel
Ríos de la cuenca baja	Zona Sur, Mallasa, Jupapina, Mecapaca, Palomar, Huayhuasi, Hauricana, Palca y comunidades cercanas	26 al 28 septiembre, 03 al 05 octubre	Ascensos	Se presentarán condiciones necesarias para generar ascensos de nivel

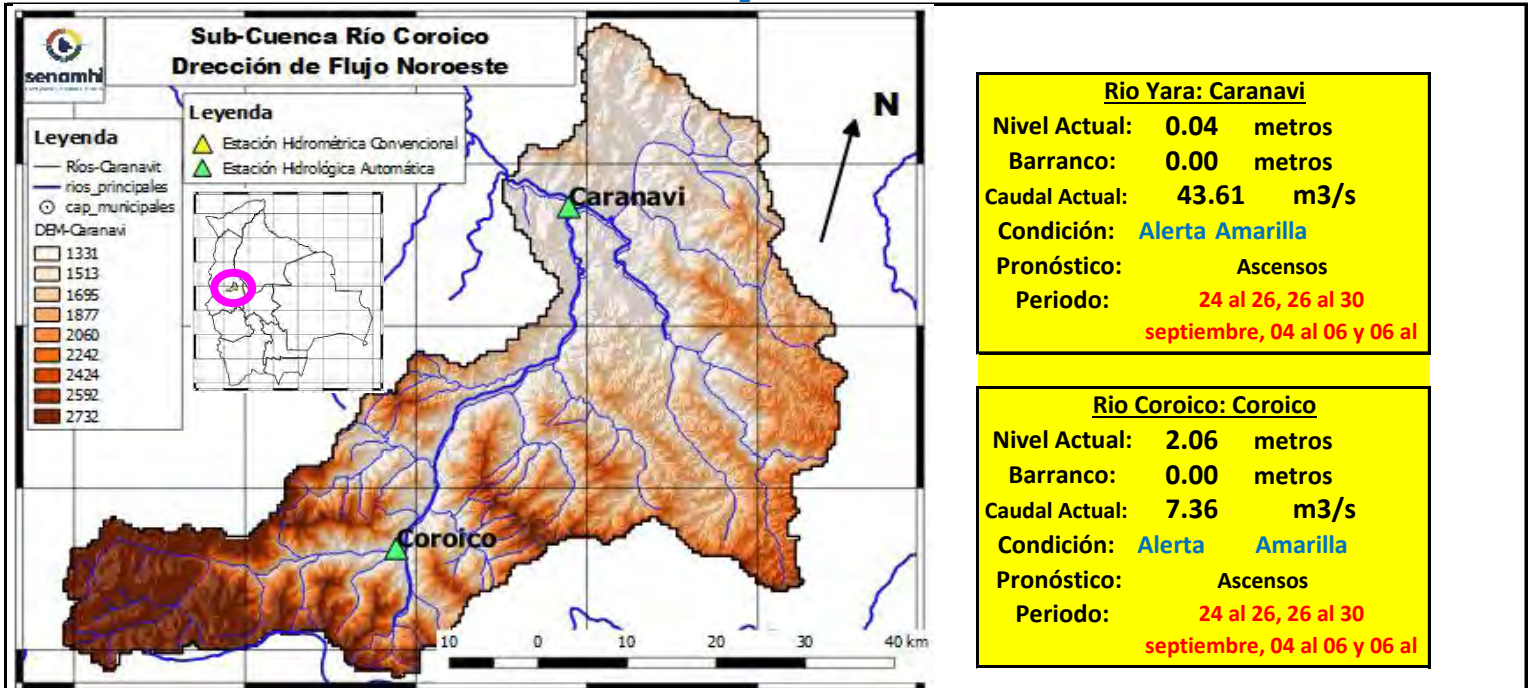
NOTA: Para obtener mayor información complementaria sobre lluvias revisar el boletín meteorológico (www.senamhi.gob.bo)

ACLARACION DE ALERTAS HIDROLOGICAS	
ALERTA AMARILLA	Es el estado normal de los Ríos y donde la intensidad y persistencia de lluvias es baja y por lo tanto no existe riesgo a desbordes para las poblaciones.
ALERTA NARANJA.	Se declara cuando la tendencia ascendente de los niveles de los ríos y la persistencia e intensidad de las lluvias indican la posibilidad de presentar desbordes en las próximas horas. (Para el uso de navegación esta alerta significa que es muy posible poder navegar).
ALERTA ROJA.	Se declara cuando el nivel de los Ríos alcanzan alturas críticas que hacen inminente el desborde, o cuando ya se ha iniciado la inundación.

GLOSARIO	
Barranco	= Significa cuantos metros falta para desbordar
Pronóstico	= Es la probabilidad de la predicción futura de los Ríos a partir de las modelaciones hidrológicas
	Estación Hidrometrica que genera pronostico

SUB - CUENCA DEL RÍO COROICO

Lunes 23 de septiembre de 2024



Río Yara: Caranavi	
Nivel Actual:	0.04 metros
Barranco:	0.00 metros
Caudal Actual:	43.61 m ³ /s
Condición:	Alerta Amarilla
Pronóstico:	Ascensos
Periodo:	24 al 26, 26 al 30 septiembre, 04 al 06 y 06 al

Río Coroico: Coroico	
Nivel Actual:	2.06 metros
Barranco:	0.00 metros
Caudal Actual:	7.36 m ³ /s
Condición:	Alerta Amarilla
Pronóstico:	Ascensos
Periodo:	24 al 26, 26 al 30 septiembre, 04 al 06 y 06 al

	20/09/24	21/09/24	22/09/24	23/09/24	24/09/24	25/09/24	26/09/24
Nivel Caranavi		0.05	0.05	0.04			
Nivel Coroico		2.08	2.08	2.06			
Caudal Caranavi		4.68	47.58	43.61	44.86	49.12	49.21
Caudal Coroico		1.45	7.99	7.36	7.34	7.88	7.86

Ubicación	Municipios	Pronóstico Hidrológico		Análisis Hidrológico
		Periodo de ocurrencia	Pronóstico	
Cuenca río Coroico	Caranavi, Coroico y poblaciones cercanas	24 al 26, 26 al 30 septiembre, 04 al 06 y 06 al 08 octubre	Ascensos	Se presentarán condiciones necesarias para generar ascensos de nivel

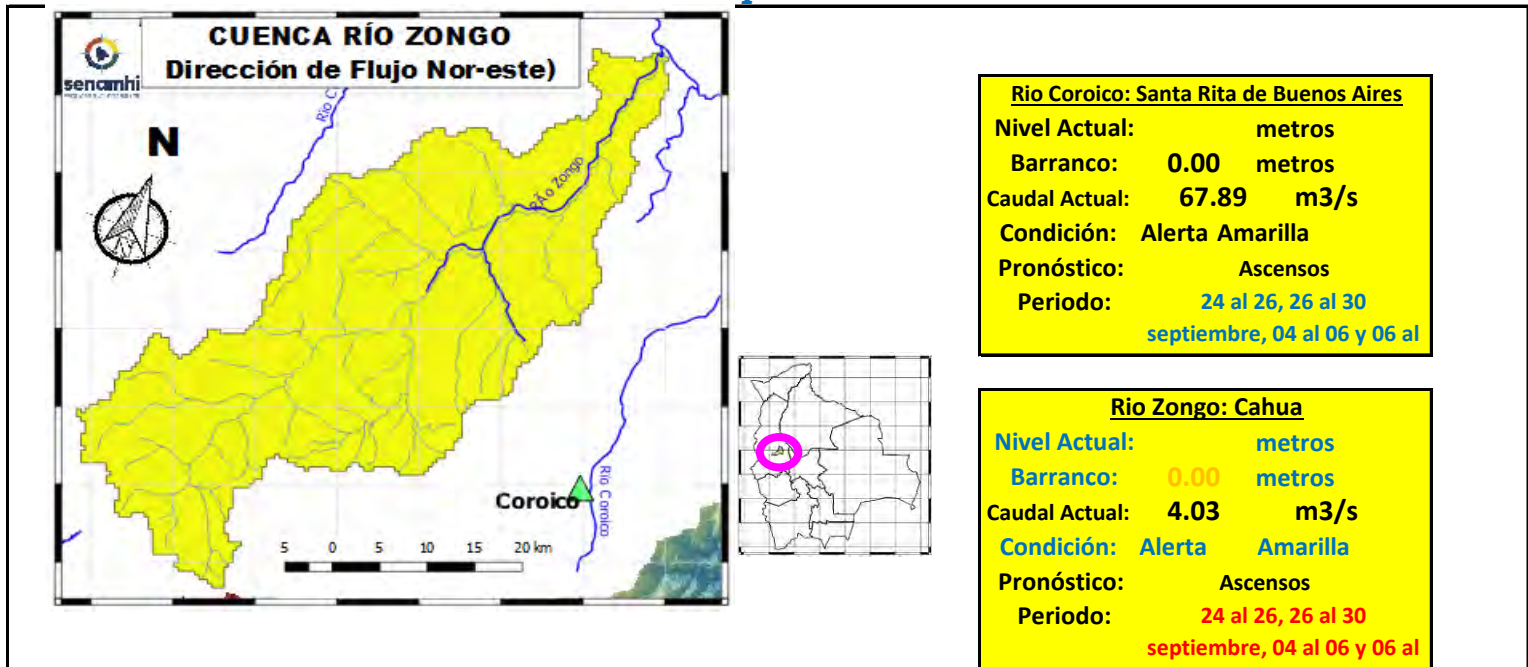
NOTA: Para obtener mayor información complementaria sobre lluvias revisar el boletín meteorológico (www.senamhi.gob.bo)

ACLARACION DE ALERTAS HIDROLOGICAS	
ALERTA AMARILLA	Es el estado normal de los Rios y donde la intensidad y persistencia de lluvias es baja y por lo tanto no existe riesgo a desbordes para las poblaciones.
ALERTA NARANJA.	Se declara cuando la tendencia ascendente de los niveles de los rios y la persistencia e intensidad de las lluvias indican la posibilidad de presentar desbordes en las próximas horas. (Para el uso de navegación esta alerta significa que es muy posible poder navegar).
ALERTA ROJA.	Se declara cuando el nivel de los Rios alcanzan alturas críticas que hacen inminente el desborde, o cuando ya se ha iniciado la inundación.

GLOSARIO	
Barranco	= Significa cuantos metros falta para desbordar
Pronostico	= Es la probabilidad de la prediccion futura de los Rios a partir de las modelaciones hidrológicas
	Estacion Hidrometrica que genera pronostico

SUB - CUENCA DEL RÍO ZONGO


Lunes 23 de septiembre de 2024



	20/09/24	21/09/24	22/09/24	23/09/24	24/09/24	25/09/24	26/09/24
Nivel Coroico							
Nivel Zongo							
Caudal Santa Rita de Bnos. Aires		7.37	73.98	67.89	68.47	75.37	75.44
Caudal Zongo		1.17	4.39	4.03	4.12	4.35	4.46

Ubicación	Municipios	Pronóstico Hidrológico		Análisis Hidrológico
		Periodo de ocurrencia	Pronóstico	
Cuenca río Coroico	Zongo, Cahua, Santa Rita de Buenos Aires y poblaciones cercanas	24 al 26, 26 al 30 septiembre, 04 al 06 y 06 al 08 octubre	Ascensos	Se presentarán condiciones necesarias para generar ascensos de nivel

NOTA: Para obtener mayor información complementaria sobre lluvias revisar el boletín meteorológico (www.senamhi.gob.bo)



ACLARACION DE ALERTAS HIDROLOGICAS

ALERTA AMARILLA

Es el estado normal de los Rios y donde la intensidad y persistencia de lluvias es baja y por lo tanto no existe riesgo a desbordes para las poblaciones.

ALERTA NARANJA.

Se declara cuando la tendencia ascendente de los niveles de los rios y la persistencia e intensidad de las lluvias indican la posibilidad de presentar desbordes en las próximas horas. (Para el uso de navegación esta alerta significa que es muy posible poder navegar).

ALERTA ROJA.

Se declara cuando el nivel de los Rios alcanzan alturas criticas que hacen inminente el desborde, o cuando ya se ha iniciado la inundación.

GLOSARIO

Barranco = Significa cuantos metros falta para desbordar

Pronostico= Es la probabilidad de la prediccion futura de los Rios a partir de las modelaciones hidrologicas

Estacion Hidrometrica que genera pronostico

SUB - CUENCA DEL RÍO TIPUANI

Lunes 23 de septiembre de 2024




Río Tipuani: Tipuani	
Nivel Actual:	0.00 metros
Barranco:	0.00 metros
Caudal Actual:	226.06 m ³ /s
Condición:	Alerta Amarilla
Pronóstico:	Ascensos
Periodo:	24 al 26, 26 al 30 septiembre, 04 al 06 y 06 al 08 octubre

	20/09/24	21/09/24	22/09/24	23/09/24	24/09/24	25/09/24	26/09/24
Nivel [metros]	1.10	0.00	0.00	0.00			
Caudal [m ³ /s]		24.74	245.79	226.06	68.47	75.37	75.44

IMPORTANTE:

Ubicación	Municipios	Pronóstico Hidrológico		Análisis Hidrológico
		Periodo de ocurrencia	Pronóstico	
Cuenca río Tipuani	Tipuani, Chima, Bartolo y poblaciones cercanas	24 al 26, 26 al 30 septiembre, 04 al 06 y 06 al 08 octubre	Ascensos	Se presentarán condiciones necesarias para generar ascensos de nivel

NOTA: Para obtener mayor información complementaria sobre lluvias revisar el boletín meteorológico (www.senamhi.gob.bo)



ACLARACION DE ALERTAS HIDROLOGICAS

ALERTA AMARILLA
Es el estado normal de los Ríos y donde la intensidad y persistencia de lluvias es baja y por lo tanto no existe riesgo a desbordes para las poblaciones.
ALERTA NARANJA.
Se declara cuando la tendencia ascendente de los niveles de los ríos y la persistencia e intensidad de las lluvias indican la posibilidad de presentar desbordes en las próximas horas. (Para el uso de navegación esta alerta significa que es muy posible poder navegar).
ALERTA ROJA.
Se declara cuando el nivel de los Ríos alcanzan alturas críticas que hacen inminente el desborde, o cuando ya se ha iniciado la inundación.

GLOSARIO

Barranco = Significa cuantos metros falta para desbordar
Pronóstico = Es la probabilidad de la predicción futura de los Ríos a partir de las modelaciones hidrológicas
Estación Hidrométrica que genera pronóstico

MINISTERIO MEDIO AMBIENTE Y AGUA

SERVICIO NACIONAL DE METEOROLOGÍA E HIDROLOGÍA

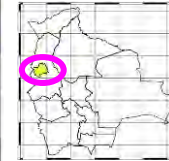
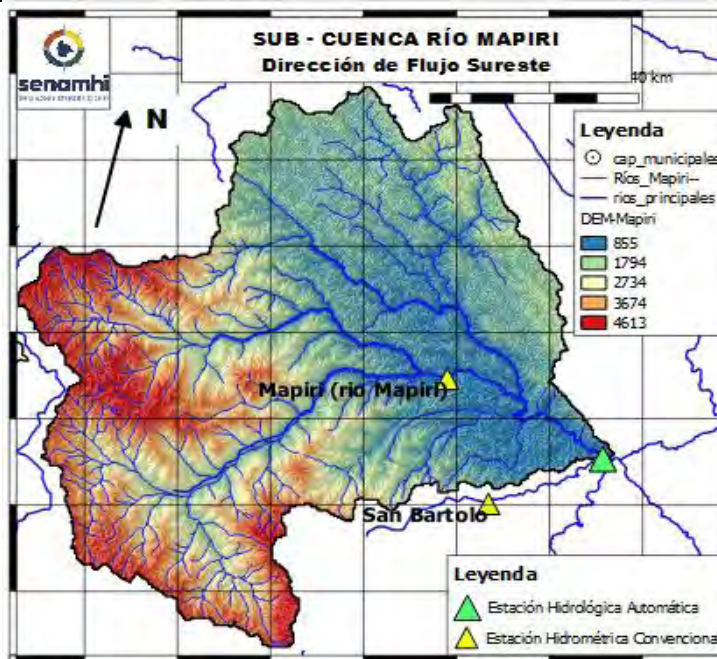
Calle Reyes Ortiz No 41 – Fax 591 – 2 – 2392413 - Telefono: 2355824 – 2129586 Web: www.senamhi.gob.bo / e-mail: dirmethi@senamhi.gob.bo

La Paz - Bolivia

SUB - CUENCA DEL RÍO MAPIRI

Lunes 23 de septiembre de 2024

Río Mapiri: Mapiri
 Nivel Actual: **0.00** metros
 Barranco: **0.00** metros
 Caudal Actual: **63.51** m³/s
 Condición: **Alerta Amarilla**
 Pronóstico: **Ascensos**
 Periodo: **24 al 26, 26 al 30**
 septiembre, 04 al 06 y 06 al 08 octubre



Río Mapiri: Angosto Quercano
 Nivel Actual: **0.00** metros
 Barranco: **0.00** metros
 Caudal Actual: **201.5** m³/s
 Condición: **Alerta Amarilla**
 Pronóstico: **Ascensos**
 Periodo: **24 al 26, 26 al 30**
 septiembre, 04 al 06 y 06 al 08 octubre

Río Mapiri: Guanay
 Nivel Actual: **0.00** metros
 Barranco: **0.00** metros
 Caudal Actual: **207.10** m³/s
 Condición: **Alerta Amarilla**
 Pronóstico: **Ascensos**
 Periodo: **24 al 26, 26 al 30** septiembre,
 04 al 06 y 06 al 08 octubre

Unidades	21/09/24	22/09/24	23/09/24	24/09/24	25/09/24	26/09/24
Nivel Guanay-Mapiri [metros]	0	0	0.00			
Caudal Mapiri-Guanay [m ³ /s]	21.23	225.07	207.10	224.98	266.38	279.9
Caudal Angosto Quercano [m ³ /s]	21.05	219.11	201.48	205.59	236.39	246.77
Caudal Mapiri [m ³ /s]	11.64	68.81	63.51	201.32	233.39	247.93

Ubicación	Municipios	Pronóstico Hidrológico		Análisis Hidrológico
		Periodo de ocurrencia	Pronóstico	
Cuenca río Mapiri	Chuma, Quiabaya, Combaya, Apolo, Mapiri, Angosto Quercano, Tacacoma, Guanay y poblaciones cercanas	24 al 26, 26 al 30 septiembre, 04 al 06 y 06 al 08 octubre	Ascensos	Se presentarán condiciones necesarias para generar ascensos de nivel

NOTA: Para obtener mayor información complementaria sobre lluvias revisar el boletín meteorológico (www.senamhi.gob.bo)

NIVEL DE ALERTA ROJA

NIVEL DE ALERTA NARANJA

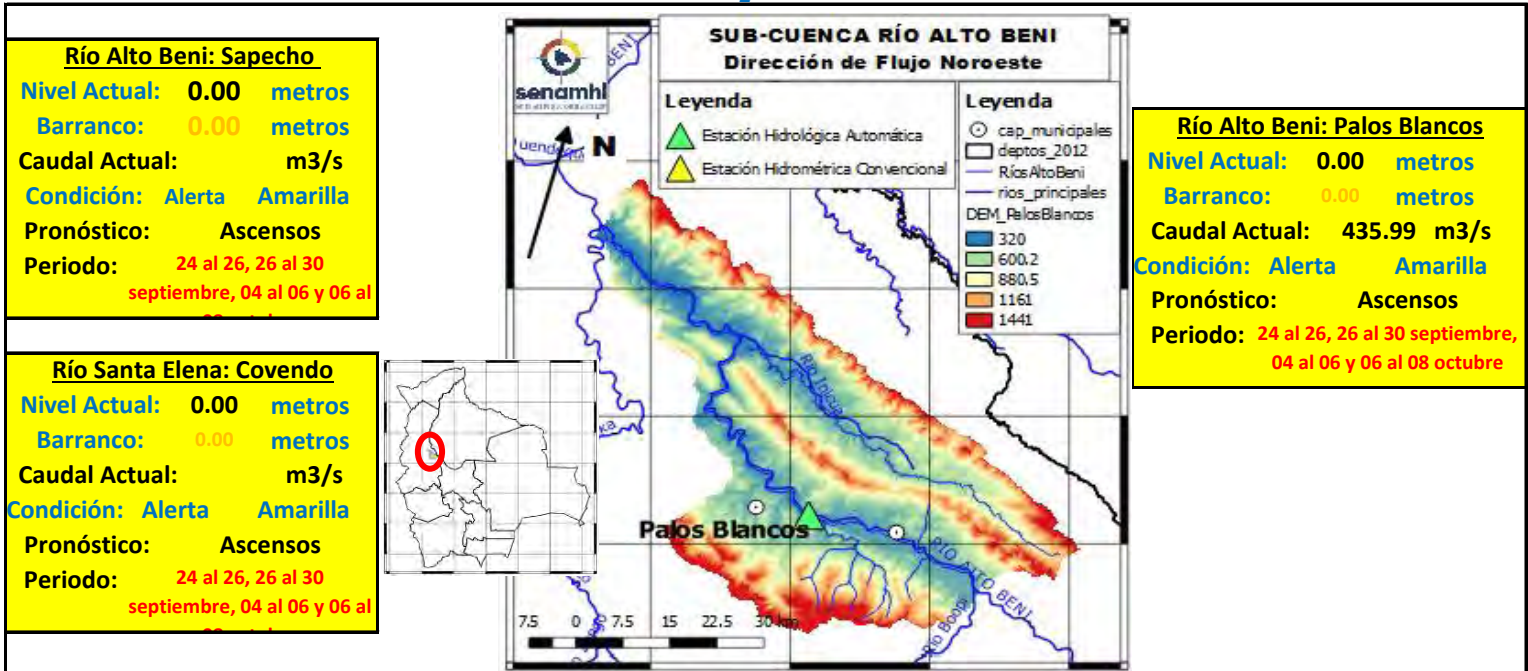
NIVEL DE ALERTA AMARILLA

ACLARACION DE ALERTAS HIDROLOGICAS	
ALERTA AMARILLA	Es el estado normal de los Ríos y donde la intensidad y persistencia de lluvias es baja y por lo tanto no existe riesgo a desbordes para las poblaciones.
ALERTA NARANJA.	Se declara cuando la tendencia ascendente de los niveles de los ríos y la persistencia e intensidad de las lluvias indican la posibilidad de presentar desbordes en las próximas horas. (Para el uso de navegación esta alerta significa que es muy posible poder navegar).
ALERTA ROJA.	Se declara cuando el nivel de los Ríos alcanzan alturas críticas que hacen inminente el desborde, o cuando ya se ha iniciado la inundación.

GLOSARIO	
Barranco	= Significa cuantos metros falta para desbordar
Pronóstico	= Es la probabilidad de la predicción futura de los Ríos a partir de las modelaciones hidrológicas
	Estacion Hidrometrica que genera pronostico

SUB - CUENCA DEL RÍO ALTO BENI

Lunes 23 de septiembre de 2024



	Unidades	21/09/24	22/09/24	23/09/24	24/09/24	25/09/24	26/09/24
Nivel Covendo	[metros]	0	0	0			
Nivel Sapecho	[metros]	0	0	0			
Caudal Palos Blancos	[m3/s]	61.70	473.18	435.99	429.61	429.55	429.22

IMPORTANTE:

Ubicación	Municipios	Pronóstico Hidrológico		Análisis Hidrológico
		Periodo de ocurrencia	Pronóstico	
Cuenca río Mapiri	Chuma, Quiabaya, Combaya, Apolo, Mapiri, Angosto Quercano, Tacacoma, Guanay y poblaciones cercanas	24 al 26, 26 al 30 septiembre, 04 al 06 y 06 al 08 octubre	Ascensos	Se presentarán condiciones necesarias para generar ascensos de nivel

NOTA: Para obtener mayor información complementaria sobre lluvias revisar el boletín meteorológico (www.senamhi.gob.bo)

ACLARACION DE ALERTAS HIDROLOGICAS

ALERTA AMARILLA
Es el estado normal de los Ríos y donde la intensidad y persistencia de lluvias es baja y por lo tanto no existe riesgo a desbordes para las poblaciones.

ALERTA NARANJA.
Se declara cuando la tendencia ascendente de los niveles de los ríos y la persistencia e intensidad de las lluvias indican la posibilidad de presentar desbordes en las próximas horas. (Para el uso de navegación esta alerta significa que es muy posible poder navegar).

ALERTA ROJA.
Se declara cuando el nivel de los Ríos alcanzan alturas críticas que hacen inminente el desborde, o cuando ya se ha iniciado la inundación.

GLOSARIO

Barranco = Significa cuantos metros falta para desbordar

Pronóstico = Es la probabilidad de la predicción futura de los Ríos a partir de las modelaciones hidrológicas

▲ Estación Hidrométrica que genera pronostico

SUB - CUENCA DEL RÍO BOOPI

Lunes 23 de septiembre de 2024

Río Boopi: La Asunta

Nivel Actual: metros

Barranco: 0.00 metros

Caudal Actual: 134.35 m³/s

Condición: Alerta Amarilla

Pronóstico: Ascensos

Periodo: 24 al 26, 26 al 30
septiembre, 04 al 06 y 06 al 08 octubre

Río Boopi: Huara

Nivel Actual: metros

Barranco: 0.00 metros

Caudal Actual: m³/s

Condición: Alerta Amarilla

Pronóstico: Ascensos

Periodo: 24 al 26, 26 al 30
septiembre, 04 al 06 y 06 al 08 octubre

	Unidades	21/09/24	22/09/24	23/09/24	24/09/24	25/09/24	26/09/24
Nivel La Asunta	[metros]	0.67	0.57	0.55			
Nivel Huara	[metros]	0	0	0			
Caudal Asunta	[m ³ /s]	23.78	145.53	134.35	131.35	129.59	129.16

IMPORTANTE:

Ubicación	Municipios	Pronóstico Hidrológico		Análisis Hidrológico
		Periodo de ocurrencia	Pronóstico	
Cuenca río Boopi	Asunta, Tamampaya, Huara y poblaciones cercanas	24 al 26, 26 al 30 septiembre, 04 al 06 y 06 al 08 octubre	Ascensos	Se presentarán condiciones necesarias para generar ascensos de nivel

NOTA: Para obtener mayor información complementaria sobre lluvias revisar el boletín meteorológico (www.senamhi.gob.bo)

ACLARACION DE ALERTAS HIDROLOGICAS	
ALERTA AMARILLA	Es el estado normal de los Ríos y donde la intensidad y persistencia de lluvias es baja y por lo tanto no existe riesgo a desbordes para las poblaciones.
ALERTA NARANJA.	Se declara cuando la tendencia ascendente de los niveles de los ríos y la persistencia e intensidad de las lluvias indican la posibilidad de presentar desbordes en las próximas horas. (Para el uso de navegación esta alerta significa que es muy posible poder navegar).
ALERTA ROJA.	Se declara cuando el nivel de los Ríos alcanzan alturas críticas que hacen inminente el desborde, o cuando ya se ha iniciado la inundación.

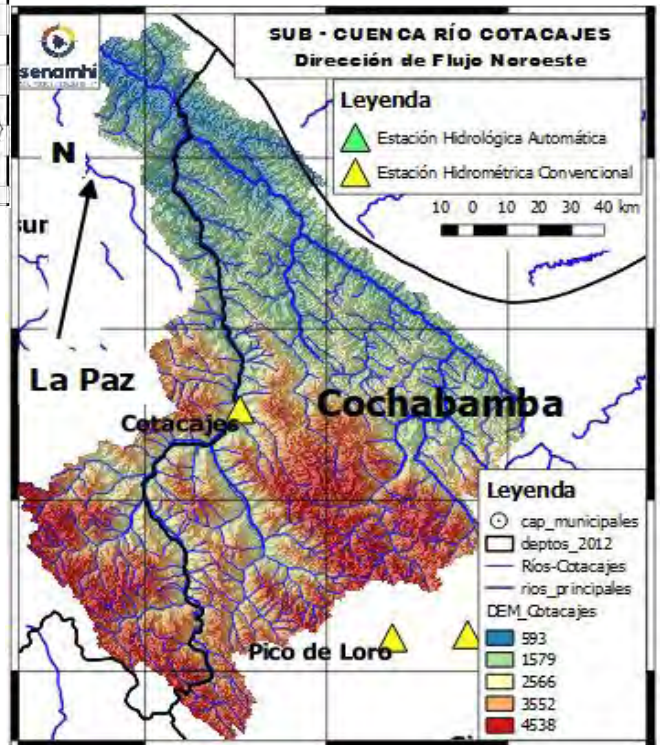
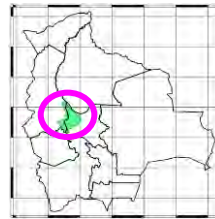
GLOSARIO	
Barranco	= Significa cuantos metros falta para desbordar
Pronóstico	= Es la probabilidad de la predicción futura de los Ríos a partir de las modelaciones hidrológicas
	Estación Hidrométrica que genera pronóstico

SUB - CUENCA DEL RÍO COTACAJES

Lunes 23 de septiembre de 2024

Río Santa Elena: Covendo
Nivel Actual: 0.00 metros
Barranco: 0.00 metros
Caudal Actual: m3/s
Condición: Alerta Amarilla
Pronóstico: Ascensos
Periodo: 24 al 26, 26 al 30 septiembre,
04 al 06 y 06 al 08 octubre

Río Cotacajes: Cimarrón
Nivel Actual: 0.00 metros
Barranco: 0.00 metros
Caudal Actual: 67.71 m3/s
Condición: Alerta Amarilla
Pronóstico: Ascensos
Periodo: 24 al 26, 26 al 30 septiembre,
04 al 06 y 06 al 08 octubre



	Unidades	21/09/24	22/09/24	23/09/24	24/09/24	25/09/24	26/09/24
Nivel Covendo	[metros]	0	0	0			
Caudal Cotacajes	[m3/s]	14.50	73.33	67.71	65.93	64.65	64.08

IMPORTANTE:

Ubicación	Municipios	Pronóstico Hidrológico		Análisis Hidrológico
		Periodo de ocurrencia	Pronóstico	
Cuenca río Cotacajes	Covendo, Cimarrón, Cotacajes, Independencia, Copapata y poblaciones cercanas	24 al 26, 26 al 30 septiembre, 04 al 06 y 06 al 08 octubre	Ascensos	Se presentarán condiciones necesarias para generar ascensos de nivel

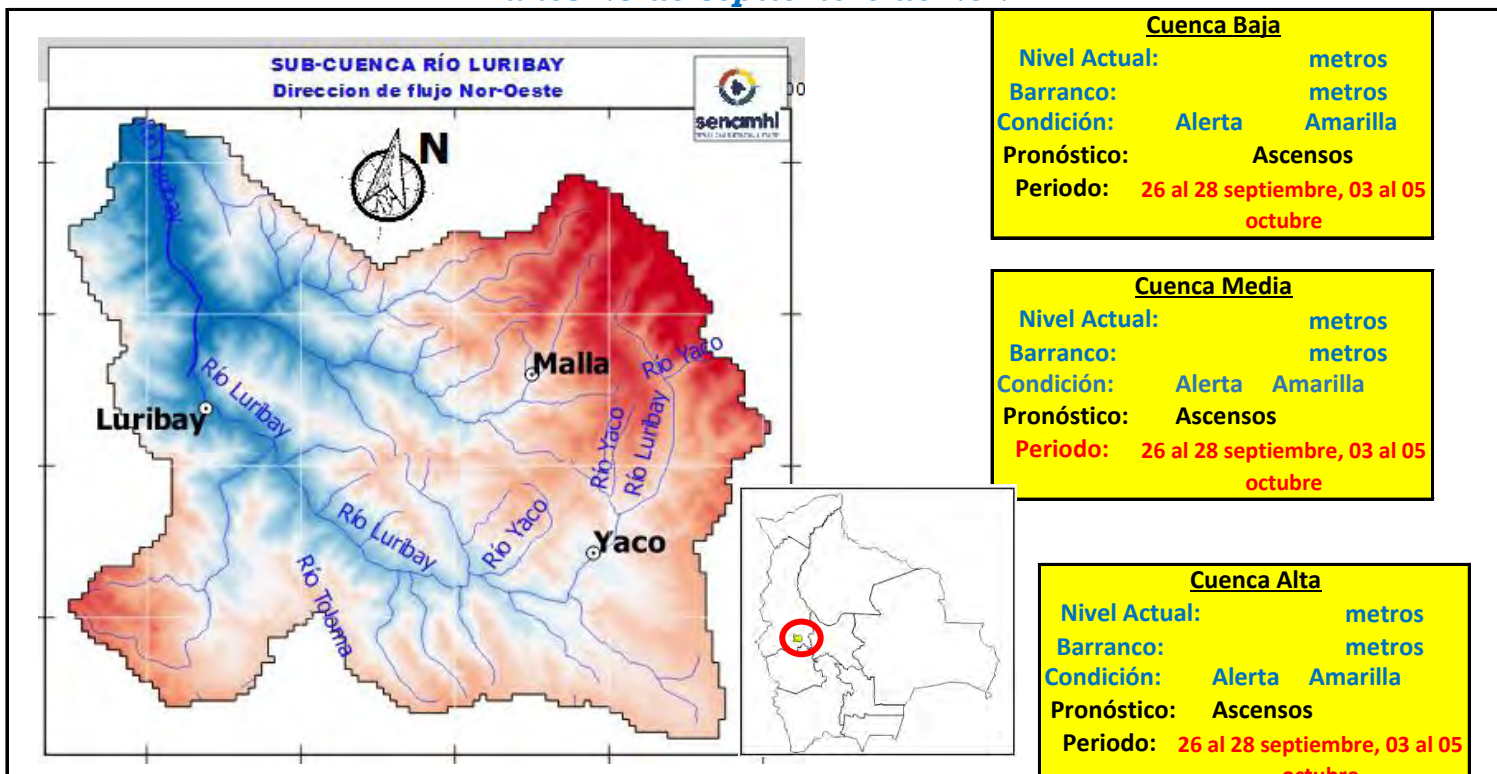
NOTA: Para obtener mayor información complementaria sobre lluvias revisar el boletín meteorológico (www.senamhi.gob.bo)

ACLARACION DE ALERTAS HIDROLOGICAS	
ALERTA AMARILLA	Es el estado normal de los Ríos y donde la intensidad y persistencia de lluvias es baja y por lo tanto no existe riesgo a desbordes para las poblaciones.
ALERTA NARANJA.	Se declara cuando la tendencia ascendente de los niveles de los ríos y la persistencia e intensidad de las lluvias indican la posibilidad de presentar desbordes en las próximas horas. (Para el uso de navegación esta alerta significa que es muy posible poder navegar).
ALERTA ROJA.	Se declara cuando el nivel de los Ríos alcanzan alturas críticas que hacen inminente el desborde, o cuando ya se ha iniciado la inundación.

GLOSARIO	
Barranco	= Significa cuantos metros falta para desbordar
Pronóstico	= Es la probabilidad de la predicción futura de los Ríos a partir de las modelaciones hidrológicas
	Estacion Hidrometrica que genera pronostico

SUB - CUENCA DEL RÍO LURIBAY

Lunes 23 de septiembre de 2024



IMPORTANTE:

Ubicación	Poblados cercanos	Pronóstico Hidrológico		Análisis Hidrológico
		Periodo de ocurrencia	Pronóstico	
Ríos de la cuenca alta	Yaco, Mecaña, Chuacollo grande y Poblaciones cercanas	26 al 28 septiembre, 03 al 05 octubre	Ascensos	Se presentarán condiciones necesarias para generar ascensos de nivel
Ríos de la cuenca media	Carayapu, Cachualla, Collpani, Queroma, Totorá, Cutty y poblaciones cercanas	26 al 28 septiembre, 03 al 05 octubre	Ascensos	Se presentarán condiciones necesarias para generar ascensos de nivel
Ríos de la cuenca baja	Luribay, Azambo, Anquioma Baja y poblaciones cercanas	26 al 28 septiembre, 03 al 05 octubre	Ascensos	Se presentarán condiciones necesarias para generar ascensos de nivel

NOTA: Para obtener mayor información complementaria sobre lluvias revisar el boletín meteorológico (www.senamhi.gob.bo)

ACLARACION DE ALERTAS HIDROLOGICAS

ALERTA AMARILLA
Es el estado normal de los Ríos y donde la intensidad y persistencia de lluvias es baja y por lo tanto no existe riesgo a desbordes para las poblaciones.

ALERTA NARANJA.
Se declara cuando la tendencia ascendente de los niveles de los ríos y la persistencia e intensidad de las lluvias indican la posibilidad de presentar desbordes en las próximas horas. (Para el uso de navegación esta alerta significa que es muy posible poder navegar).

ALERTA ROJA.
Se declara cuando el nivel de los Ríos alcanzan alturas críticas que hacen inminente el desborde, o cuando ya se ha iniciado la inundación.

GLOSARIO

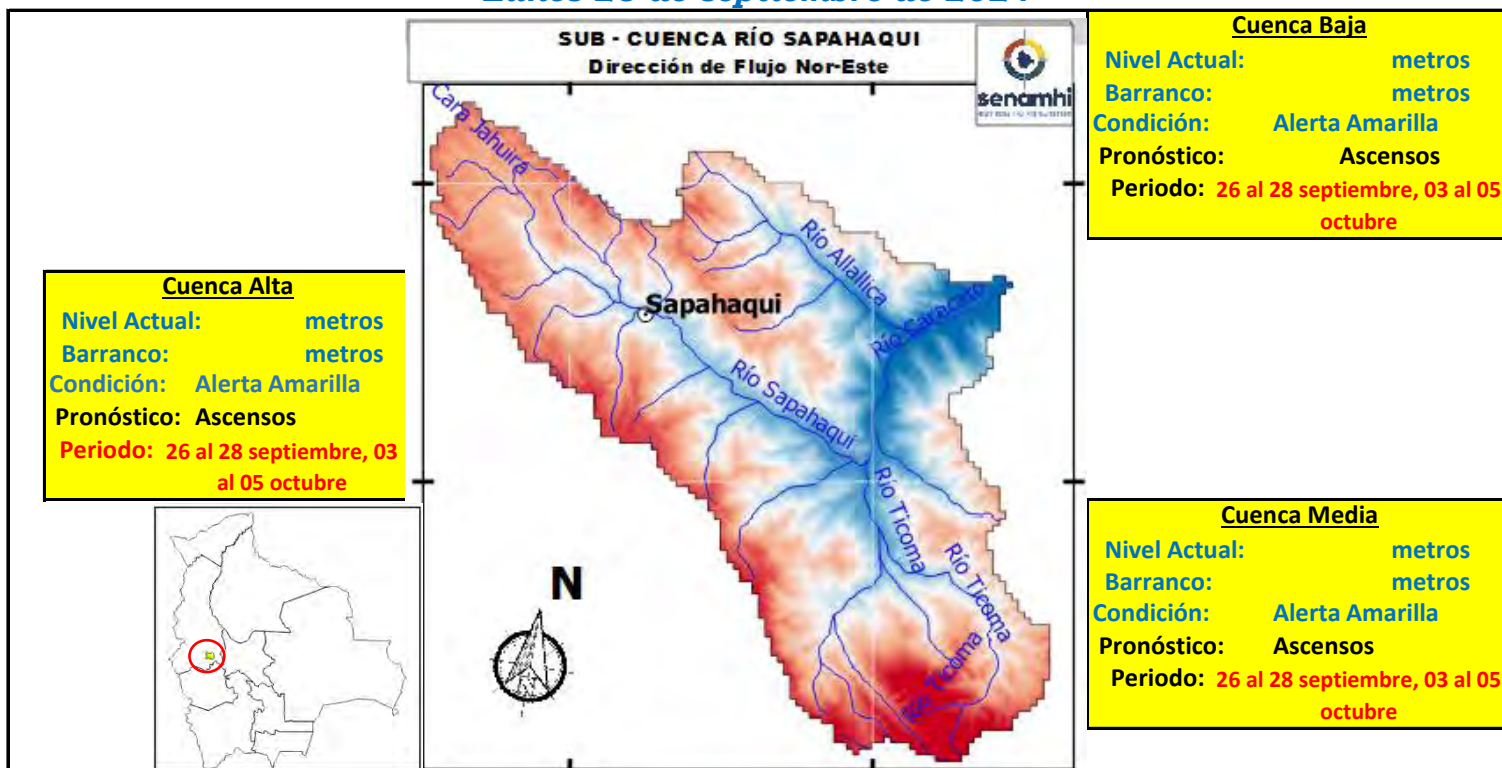
Barranco = Significa cuantos metros falta para desbordar

Pronostico = Es la probabilidad de la predicción futura de los Ríos a partir de las modelaciones hidrológicas

Estacion Hidrometrica que genera pronostico

SUB - CUENCA DEL RÍO SAPAHAQUI

Lunes 23 de septiembre de 2024



IMPORTANTE:

Ubicación	Poblados cercanos	Pronóstico Hidrológico		Análisis Hidrológico
		Periodo de ocurrencia	Pronóstico	
Ríos de la cuenca alta	Candial, Milli Milli Alto, Sapahaqui y Poblaciones cercanas	26 al 28 septiembre, 03 al 05 octubre	Ascensos	Se presentarán condiciones necesarias para generar ascensos de nivel
Ríos de la cuenca media	Chisivi, Caracato y poblaciones cercanas	26 al 28 septiembre, 03 al 05 octubre	Ascensos	Se presentarán condiciones necesarias para generar ascensos de nivel
Ríos de la cuenca baja	Khola Alta y poblaciones cercanas	26 al 28 septiembre, 03 al 05 octubre	Ascensos	Se presentarán condiciones necesarias para generar ascensos de nivel

NOTA: Para obtener mayor información complementaria sobre lluvias revisar el boletín meteorológico (www.senamhi.gob.bo)

ACLARACION DE ALERTAS HIDROLOGICAS

ALERTA AMARILLA
Es el estado normal de los Ríos y donde la intensidad y persistencia de lluvias es baja y por lo tanto no existe riesgo a desbordes para las poblaciones.

ALERTA NARANJA.
Se declara cuando la tendencia ascendente de los niveles de los ríos y la persistencia e intensidad de las lluvias indican la posibilidad de presentar desbordes en las próximas horas. (Para el uso de navegación esta alerta significa que es muy posible poder navegar).

ALERTA ROJA.
Se declara cuando el nivel de los Ríos alcanzan alturas críticas que hacen inminente el desborde, o cuando ya se ha iniciado la inundación.

GLOSARIO

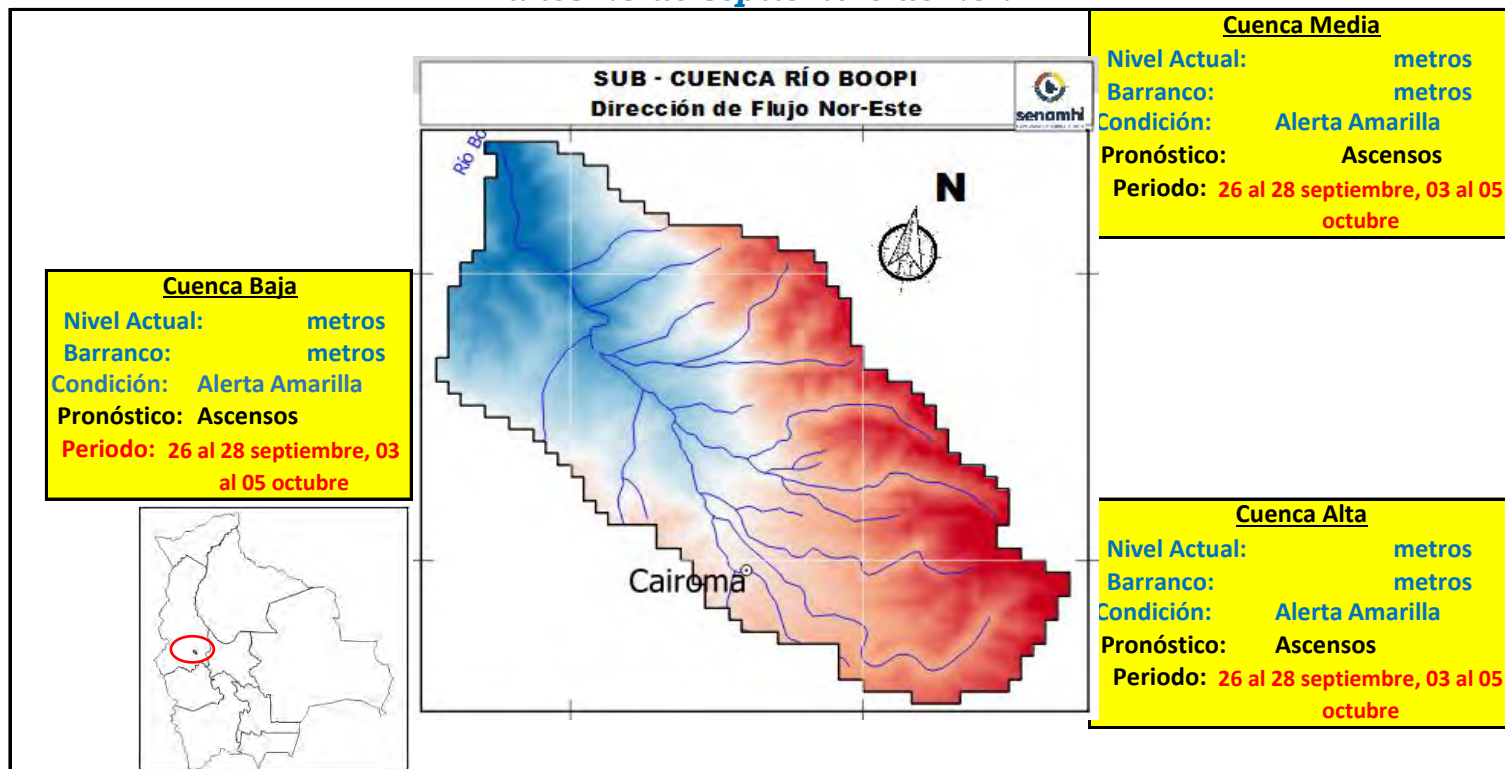
Barranco = Significa cuantos metros falta para desbordar

Pronostico = Es la probabilidad de la predicción futura de los Ríos a partir de las modelaciones hidrológicas

Estacion Hidrometrica que genera pronostico

SUB - CUENCA DEL RÍO CAIROMA

Lunes 23 de septiembre de 2024



IMPORTANTE:

Ubicación	Poblados cercanos	Pronóstico Hidrológico		Análisis Hidrológico
		Periodo de ocurrencia	Pronóstico	
Ríos de la cuenca alta	Bajadería, Cairoma, Embalse Collana, Viloco y Poblaciones cercanas	26 al 28 septiembre, 03 al 05 octubre	Ascensos	Se presentarán condiciones necesarias para generar ascensos de nivel
Ríos de la cuenca media	Collpani, Yanapaca y poblaciones cercanas	26 al 28 septiembre, 03 al 05 octubre	Ascensos	Se presentarán condiciones necesarias para generar ascensos de nivel
Ríos de la cuenca baja	Machacamarka Baja, Tirco, Torre Pampa y poblaciones cercanas	26 al 28 septiembre, 03 al 05 octubre	Ascensos	Se presentarán condiciones necesarias para generar ascensos de nivel

NOTA: Para obtener mayor información complementaria sobre lluvias revisar el boletín meteorológico (www.senamhi.gob.bo)

ACLARACION DE ALERTAS HIDROLOGICAS

ALERTA AMARILLA
Es el estado normal de los Ríos y donde la intensidad y persistencia de lluvias es baja y por lo tanto no existe riesgo a desbordes para las poblaciones.

ALERTA NARANJA.
Se declara cuando la tendencia ascendente de los niveles de los ríos y la persistencia e intensidad de las lluvias indican la posibilidad de presentar desbordes en las próximas horas. (Para el uso de navegación esta alerta significa que es muy posible poder navegar).

ALERTA ROJA.
Se declara cuando el nivel de los Ríos alcanzan alturas críticas que hacen inminente el desborde, o cuando ya se ha iniciado la inundación.

GLOSARIO

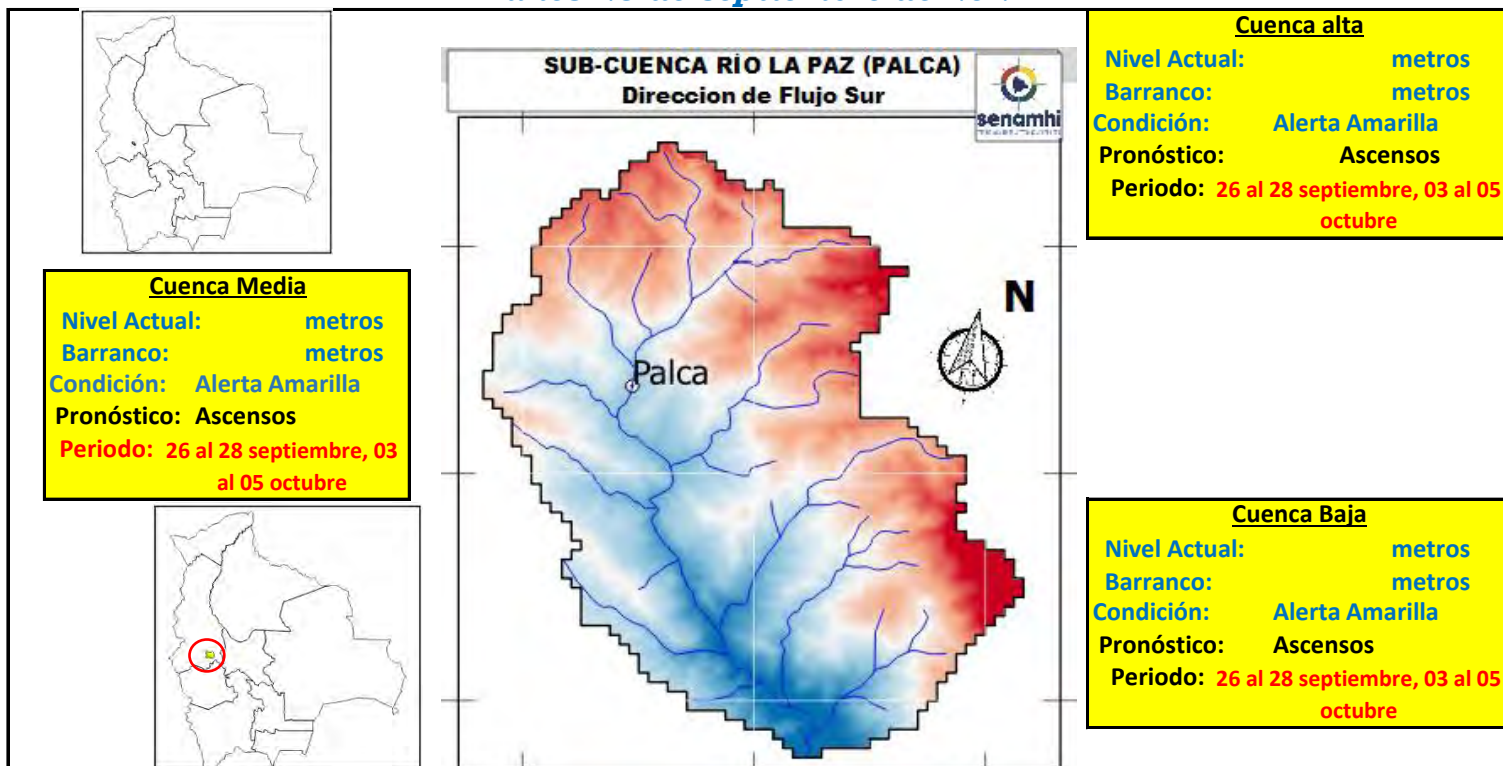
Barranco = Significa cuantos metros falta para desbordar

Pronostico= Es la probabilidad de la predicción futura de los Ríos a partir de las modelaciones hidrológicas

Estacion Hidrometrica que genera pronostico

SUB - CUENCA DEL RÍO LA PAZ (PALCA)

Lunes 23 de septiembre de 2024



IMPORTANTE:

Ubicación	Poblados cercanos	Pronóstico Hidrológico		Análisis Hidrológico
		Periodo de ocurrencia	Pronóstico	
Ríos de la cuenca alta	Choquekota, Tacapaya, Palca y Poblaciones cercanas	26 al 28 septiembre, 03 al 05 octubre	Ascensos	Se presentarán condiciones necesarias para generar ascensos de nivel
Ríos de la cuenca media	Calchani, Lacayani, y poblaciones cercanas	26 al 28 septiembre, 03 al 05 octubre	Ascensos	Se presentarán condiciones necesarias para generar ascensos de nivel
Ríos de la cuenca baja	Killihuaya, Aramani, Cebollullo y poblaciones cercanas	26 al 28 septiembre, 03 al 05 octubre	Ascensos	Se presentarán condiciones necesarias para generar ascensos de nivel

NOTA: Para obtener mayor información complementaria sobre lluvias revisar el boletín meteorológico (www.senamhi.gob.bo)

ACLARACION DE ALERTAS HIDROLOGICAS

ALERTA AMARILLA
Es el estado normal de los Ríos y donde la intensidad y persistencia de lluvias es baja y por lo tanto no existe riesgo a desbordes para las poblaciones.

ALERTA NARANJA.
Se declara cuando la tendencia ascendente de los niveles de los ríos y la persistencia e intensidad de las lluvias indican la posibilidad de presentar desbordes en las próximas horas. (Para el uso de navegación esta alerta significa que es muy posible poder navegar).

ALERTA ROJA.
Se declara cuando el nivel de los Ríos alcanzan alturas críticas que hacen inminente el desborde, o cuando ya se ha iniciado la inundación.

GLOSARIO

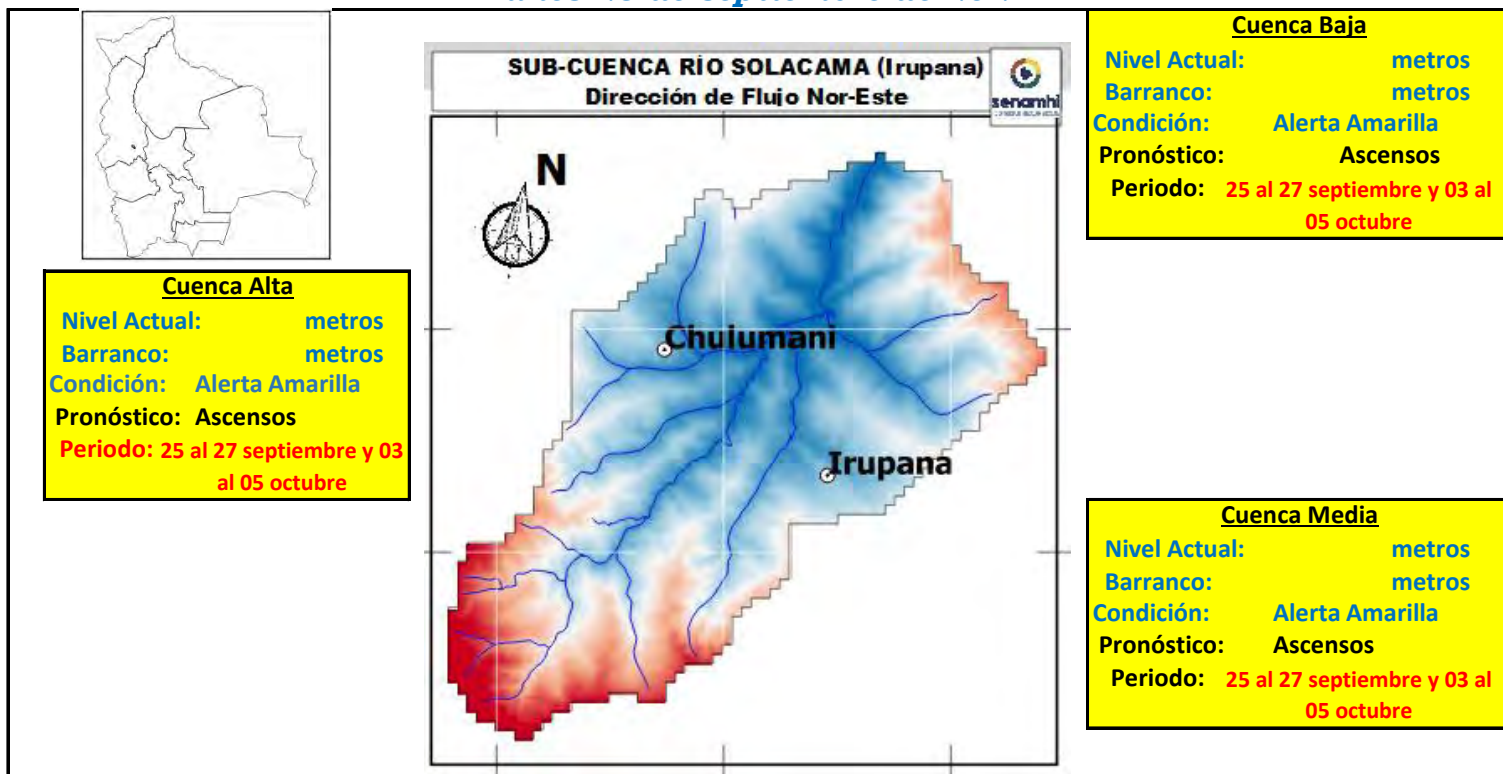
Barranco = Significa cuantos metros falta para desbordar

Pronostico = Es la probabilidad de la predicción futura de los Ríos a partir de las modelaciones hidrológicas

Estación Hidrometrica que genera pronostico

SUB - CUENCA DEL RÍO SOLACAMA (Irupana)

Lunes 23 de septiembre de 2024



IMPORTANTE:

Ubicación	Poblados cercanos	Pronóstico Hidrológico		Análisis Hidrológico
		Periodo de ocurrencia	Pronóstico	
Ríos de la cuenca alta	Choquekota, Tacapaya, Palca y Poblaciones cercanas	25 al 27 septiembre y 03 al 05 octubre	Ascensos	Se presentarán condiciones necesarias para generar ascensos de nivel
Ríos de la cuenca media	Calchani, Lacayani, y poblaciones cercanas	25 al 27 septiembre y 03 al 05 octubre	Ascensos	Se presentarán condiciones necesarias para generar ascensos de nivel
Ríos de la cuenca baja	Killihuaya, Aramani, Cebollullo y poblaciones cercanas	25 al 27 septiembre y 03 al 05 octubre	Ascensos	Se presentarán condiciones necesarias para generar ascensos de nivel

NOTA: Para obtener mayor información complementaria sobre lluvias revisar el boletín meteorológico (www.senamhi.gob.bo)

ACLARACION DE ALERTAS HIDROLOGICAS

ALERTA AMARILLA
Es el estado normal de los Ríos y donde la intensidad y persistencia de lluvias es baja y por lo tanto no existe riesgo a desbordes para las poblaciones.

ALERTA NARANJA.
Se declara cuando la tendencia ascendente de los niveles de los ríos y la persistencia e intensidad de las lluvias indican la posibilidad de presentar desbordes en las próximas horas. (Para el uso de navegación esta alerta significa que es muy posible poder navegar).

ALERTA ROJA.
Se declara cuando el nivel de los Ríos alcanzan alturas críticas que hacen inminente el desborde, o cuando ya se ha iniciado la inundación.

GLOSARIO

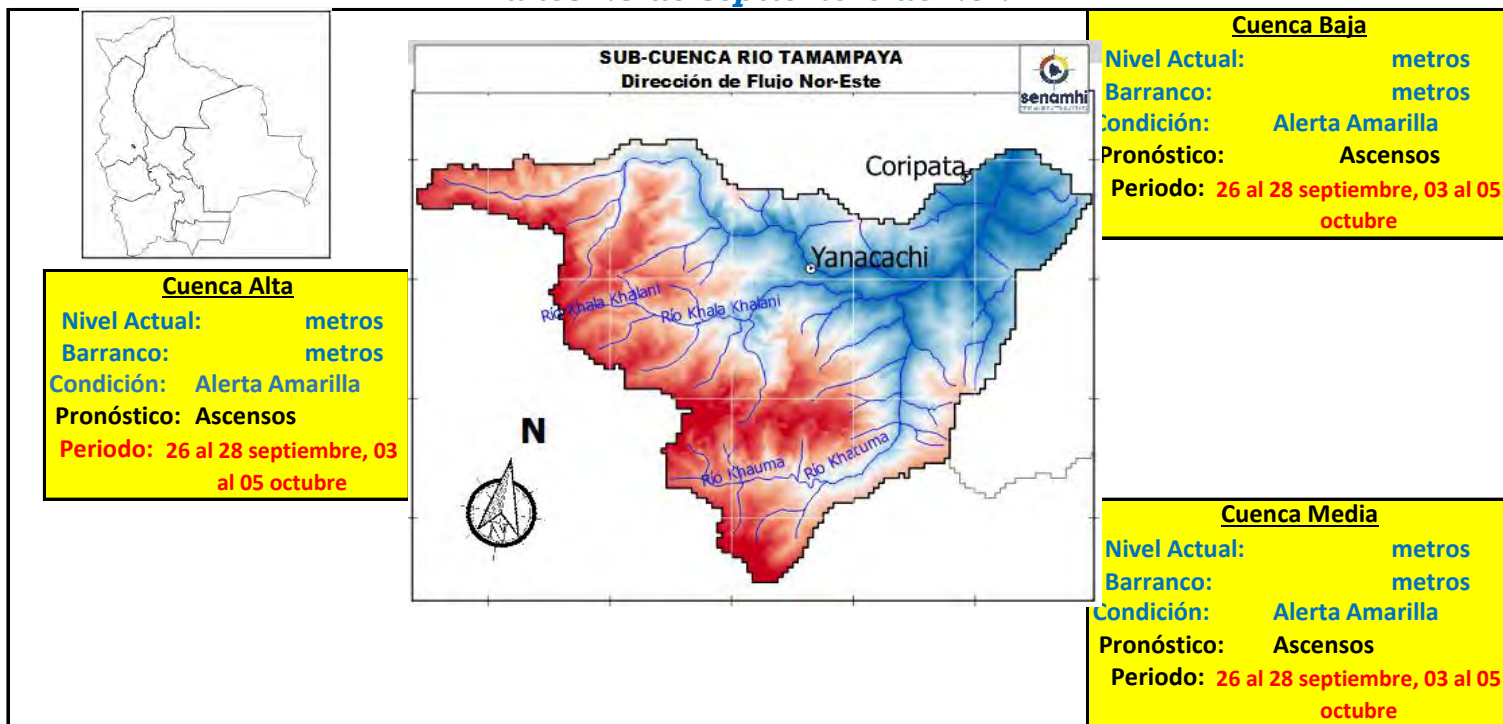
Barranco = Significa cuantos metros falta para desbordar

Pronostico= Es la probabilidad de la predicción futura de los Ríos a partir de las modelaciones hidrológicas

Estacion Hidrometrica que genera pronostico

SUB - CUENCA DEL RÍO TAMAMPAYA

Lunes 23 de septiembre de 2024



IMPORTANTE:

Ubicación	Poblados cercanos	Pronóstico Hidrológico		Análisis Hidrológico
		Periodo de ocurrencia	Pronóstico	
Ríos de la cuenca alta	Choquekota, Tacapaya, Palca y Poblaciones cercanas	26 al 28 septiembre, 03 al 05 octubre	Ascensos	Se presentarán condiciones necesarias para generar ascensos de nivel
Ríos de la cuenca media	Calchani, Lacayani, y poblaciones cercanas	26 al 28 septiembre, 03 al 05 octubre	Ascensos	Se presentarán condiciones necesarias para generar ascensos de nivel
Ríos de la cuenca baja	Killihuaya, Aramani, Cebollullo y poblaciones cercanas	26 al 28 septiembre, 03 al 05 octubre	Ascensos	Se presentarán condiciones necesarias para generar ascensos de nivel

NOTA: Para obtener mayor información complementaria sobre lluvias revisar el boletín meteorológico (www.senamhi.gob.bo)

ACLARACION DE ALERTAS HIDROLOGICAS	
ALERTA AMARILLA	Es el estado normal de los Ríos y donde la intensidad y persistencia de lluvias es baja y por lo tanto no existe riesgo a desbordos para las poblaciones.
ALERTA NARANJA.	Se declara cuando la tendencia ascendente de los niveles de los ríos y la persistencia e intensidad de las lluvias indican la posibilidad de presentar desbordos en las próximas horas. (Para el uso de navegación esta alerta significa que es muy posible poder navegar).
ALERTA ROJA.	Se declara cuando el nivel de los Ríos alcanzan alturas críticas que hacen inminente el desborde, o cuando ya se ha iniciado la inundación.

GLOSARIO

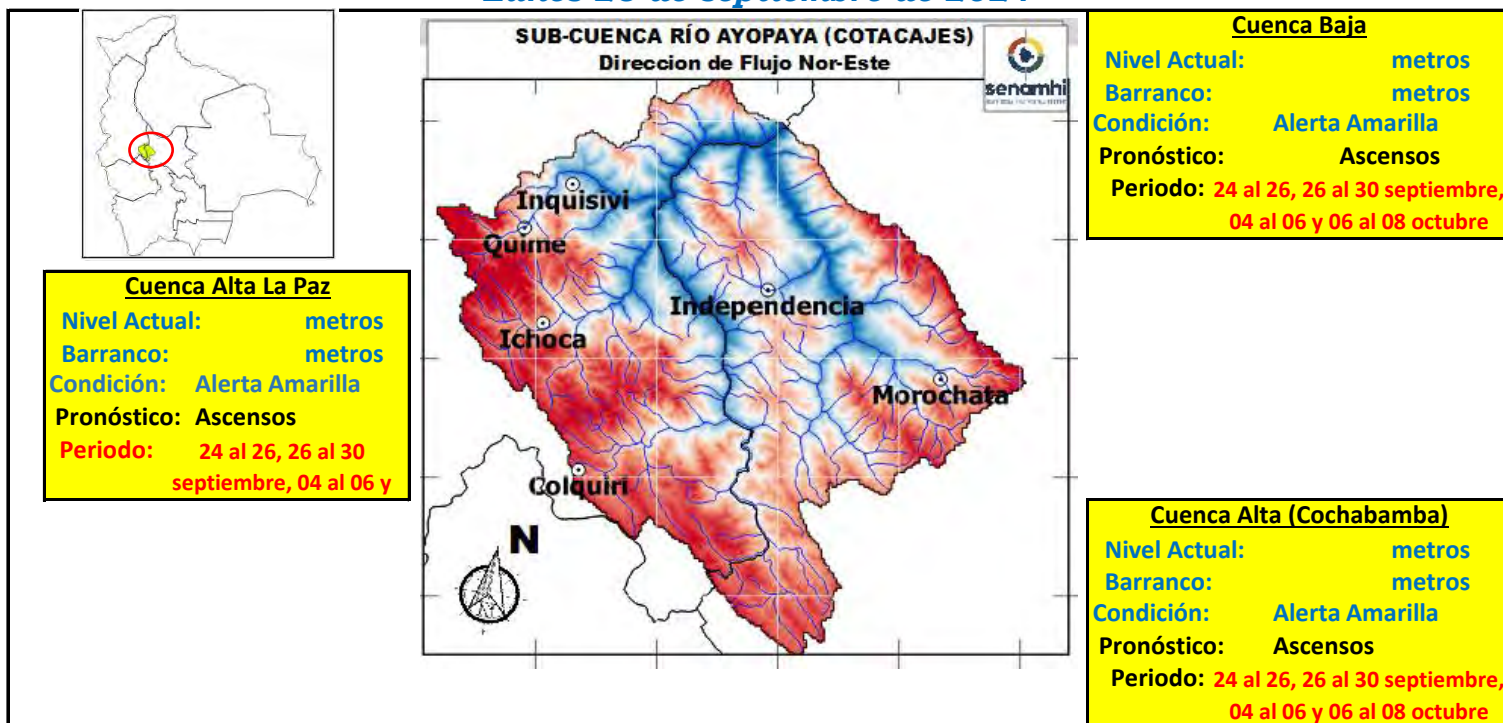
Barranco = Significa cuantos metros falta para desbordar

Pronostico = Es la probabilidad de la predicción futura de los Ríos a partir de las modelaciones hidrológicas

▲ Estación Hidrometrica que genera pronostico

SUB - CUENCA DEL RÍO AYOPAYA (COTACAJES)

Lunes 23 de septiembre de 2024



IMPORTANTE:

Ubicación	Poblados cercanos	Pronóstico Hidrológico		Análisis Hidrológico
		Periodo de ocurrencia	Pronóstico	
Ríos de la cuenca alta (La Paz)	Colquiri, Ichoca, Quime, Inquisivi y Poblaciones cercanas	24 al 26, 26 al 30 septiembre, 04 al 06 y 06 al 08 octubre	Ascensos	Se presentarán condiciones necesarias para generar ascensos de nivel
Ríos de la cuenca Alta (Cochabamba)	Independencia, Morochata y poblaciones cercanas	24 al 26, 26 al 30 septiembre, 04 al 06 y 06 al 08 octubre	Ascensos	Se presentarán condiciones necesarias para generar ascensos de nivel
Ríos de la cuenca baja	poblaciones cercanas	24 al 26, 26 al 30 septiembre, 04 al 06 y 06 al 08 octubre	Ascensos	Se presentarán condiciones necesarias para generar ascensos de nivel

NOTA: Para obtener mayor información complementaria sobre lluvias revisar el boletín meteorológico (www.senamhi.gob.bo)

ACLARACION DE ALERTAS HIDROLOGICAS

ALERTA AMARILLA	Es el estado normal de los Ríos y donde la intensidad y persistencia de lluvias es baja y por lo tanto no existe riesgo a desbordes para las poblaciones.
ALERTA NARANJA.	Se declara cuando la tendencia ascendente de los niveles de los ríos y la persistencia e intensidad de las lluvias indican la posibilidad de presentar desbordes en las próximas horas. (Para el uso de navegación esta alerta significa que es muy posible poder navegar).
ALERTA ROJA.	Se declara cuando el nivel de los Ríos alcanzan alturas críticas que hacen inminente el desborde, o cuando ya se ha iniciado la inundación.

GLOSARIO

Barranco = Significa cuantos metros falta para desbordar

Pronostico= Es la probabilidad de la predicción futura de los Ríos a partir de las modelaciones hidrológicas

Estación Hidrometrica que genera pronostico



**SERVICIO NACIONAL DE METEOROLOGÍA E HIDROLOGÍA
SENAMHI - BOLIVIA**

BOLETÍN DE PRONÓSTICO HIDROLÓGICO

PANDO

**Cuencas de los ríos: Acre, Tahuamanu, Madre
de Dios y Abuná**

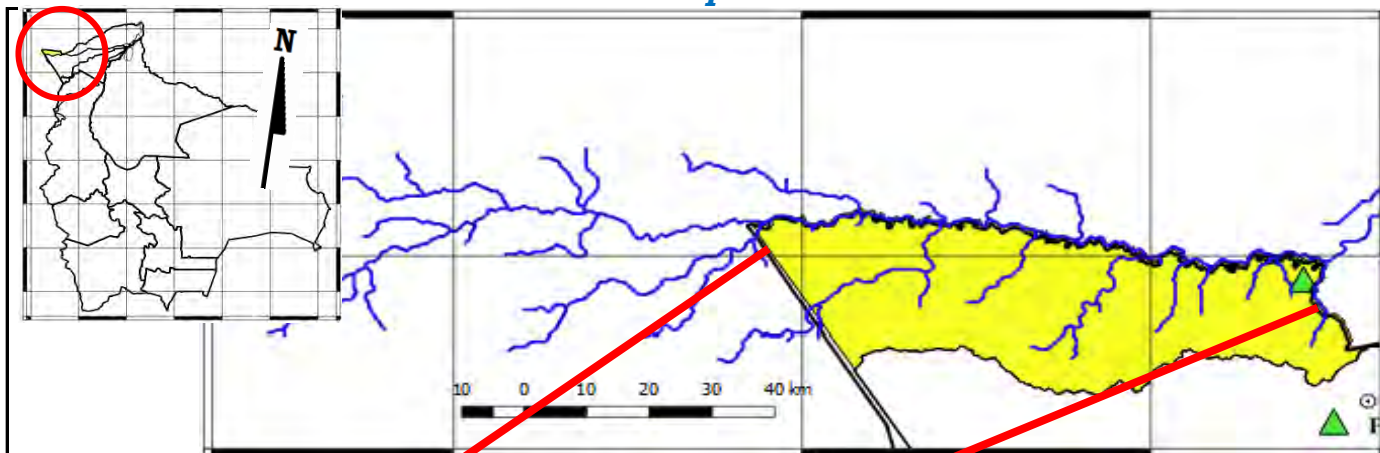


UNIDAD DE PRONÓSTICOS HIDROLÓGICOS



CUENCA DEL RÍO ACRE

Lunes 23 de septiembre de 2024



Río Acre: Bolpebra
 Nivel Actual: metros
 Barranco: metros
 Condición: **Alerta Amarilla**
 Pronóstico: censos muy le
 Periodo: **26 al 29 septiembre, 02 al 04 y 04 al 06 octubre**

Río Acre: Cobija
 Nivel Actual: **0.00** metros
 Barranco: **11.30** metros
 Condición: **Alerta Amarilla**
 Pronóstico: censos muy le
 Periodo: **26 al 29 septiembre, 02 al 04 y 04 al 06 octubre**

Alerta Roja: 11.30 metros

Ubicación	Poblados cercanos	Pronóstico Hidrológico		Análisis Hidrológico
		Periodo de ocurrencia	Pronóstico	
Ríos de la cuenca río Acre	Cobija y comunidades cercanas	26 al 29 septiembre, 02 al 04 y 04 al 06 octubre	Ascensos muy leves	Se presentarán condiciones necesarias para generar ascensos de nivel

ACLARACION DE ALERTAS HIDROLOGICAS

ALERTA AMARILLA
Es el estado normal de los Rios donde la intensidad y persistencia de lluvias es baja, por lo tanto no existe riesgo a desbordes.

ALERTA NARANJA.
Se declara cuando la tendencia ascendente de los niveles de los rios y la persistencia e intensidad de las lluvias indican la posibilidad de presentar desbordes en las próximas horas. (Para el uso de navegación esta alerta significa que es posible navegar).

ALERTA ROJA.
Se declara cuando el nivel de los Ríos alcanzan alturas críticas que hacen inminente el desborde, o cuando ya se ha iniciado la inundación.

NIVELES DE ALERTA EN METROS

RIO	ESTACION	ALERTA ROJA	ALERTA NARANJA	ALERTA AMARILLA
Acre	Bolpebra	11.30	9.00	3.00
Tahuamanu	Porvenir	6.50	4.80	1.80
Madre de Dios	El Sena	8.00	6.50	2.00
Beni	Riberalta	10.0	8.00	2.00
Beni	Cachuella Esperanza	10.0	8.00	2.00

GLOSARIO

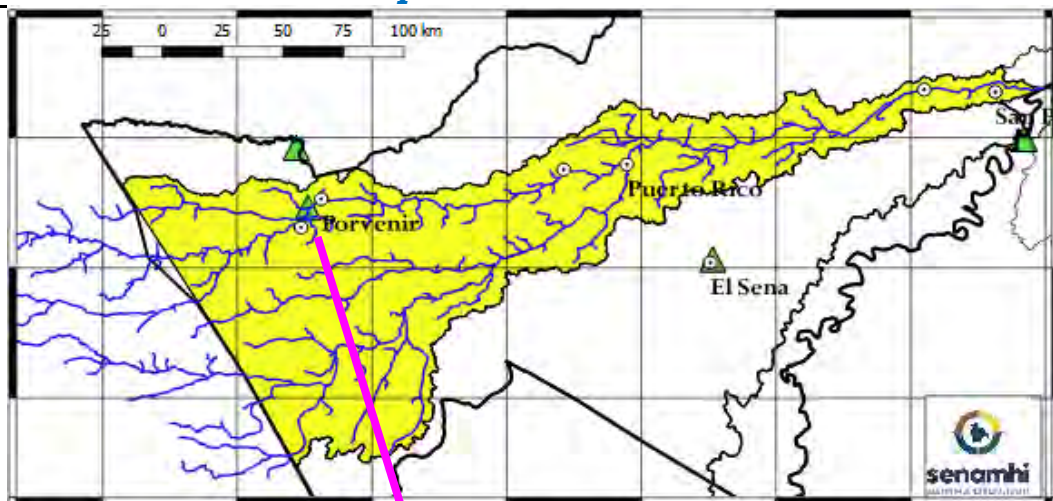
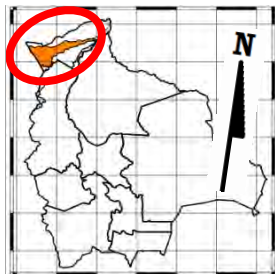
Barranco = Significa cuantos metros falta para desbordar

Pronostico= Es la probabilidad de la prediccion futura de los Rios a partir de las modelaciones hidrologicas

Estacion Hidrometrica que genera pronostico

CUENCA DEL RÍO TAHUAMANU

Lunes 23 de septiembre de 2024



Río Tahuamanu: Porvenir
Nivel Actual: metros
Barranco: metros
Condición: **Alerta Amarilla**
Pronóstico: **Ascensos muy leves**
Periodo: **26 al 29 septiembre, 02 al 04 y 04 al 06 octubre**

Alerta Roja: 12.00 metros

Ubicación	Poblados cercanos	Pronóstico Hidrológico		Análisis Hidrológico
		Periodo de ocurrencia	Pronóstico	
Cuenca alta	Porvenir, Filadelfia, Puerto Rico y Comunidades Cercanas	26 al 29 septiembre, 02 al 04 y 04 al 06 octubre	Ascensos muy leves	Se presentarán condiciones necesarias para generar ascensos de nivel
Cuenca Media		26 al 29 septiembre, 02 al 04 y 04 al 06 octubre	Ascensos muy leves	Se presentarán condiciones necesarias para generar ascensos de nivel
Cuenca Baja		26 al 29 septiembre, 02 al 04 y 04 al 06 octubre	Ascensos muy leves	Se presentarán condiciones necesarias para generar ascensos de nivel

ACLARACION DE ALERTAS HIDROLOGICAS

ALERTA AMARILLA
Es el estado normal de los Rios donde la intensidad y persistencia de lluvias es baja, por lo tanto no existe riesgo a desbordes.

ALERTA NARANJA.
Se declara cuando la tendencia ascendente de los niveles de los rios y la persistencia e intensidad de las lluvias indican la posibilidad de presentar desbordes en las próximas horas. (Para el uso de navegación esta alerta significa que es posible navegar).

ALERTA ROJA.
Se declara cuando el nivel de los Rios alcanzan alturas críticas que hacen inminente el desborde, o cuando ya se ha iniciado la inundación.

NIVELES DE ALERTA EN METROS

RIO	ESTACION	ALERTA ROJA	ALERTA NARANJA	ALERTA AMARILLA
Acre	Bolpebra	11.30	9.00	3.00
Tahuamanu	Porvenir	6.50	4.80	1.80
Madre de Dios	El Sena	8.00	6.50	2.00
Beni	Riberalta	10.0	8.00	2.00
Beni	Cachuella Esperanza	10.0	8.00	2.00

GLOSARIO

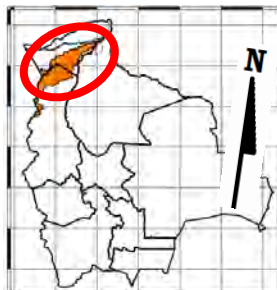
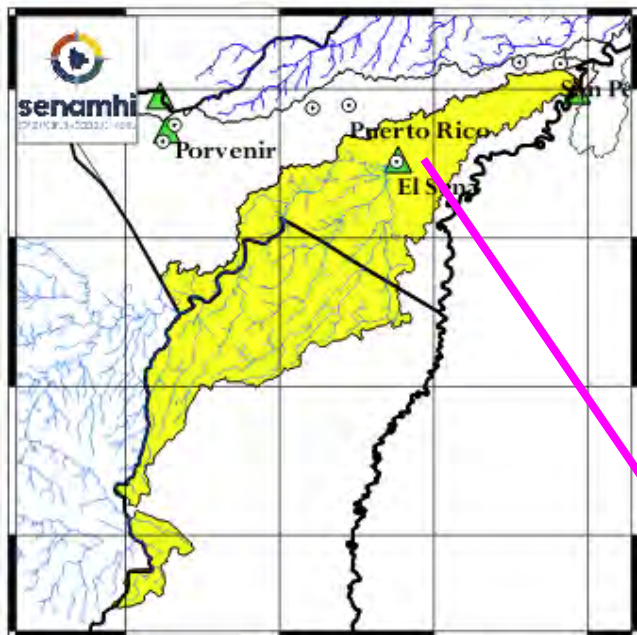
Barranco = Significa cuantos metros falta para desbordar

Pronostico= Es la probabilidad de la prediccion futura de los Rios a partir de las modelaciones hidrológicas

Estacion Hidrometrica que genera pronostico

CUENCA DEL RÍO MADRE DE DIOS

Lunes 23 de septiembre de 2024



Río Madre de Dios: El Sena
Nivel Actual: 0.33 metros
Barranco: 7.67 metros
Condición: Alerta Amarilla
Pronóstico: Ascensos muy leves
Periodo: 26 al 29 septiembre, 02 al 04 y 04 al 06 octubre

Ubicación	Poblados cercanos	Pronóstico Hidrológico		Análisis Hidrológico
		Periodo de ocurrencia	Pronóstico	
Cuenca Alta	El Sena, Chivé y Poblaciones Cercanas	26 al 29 septiembre, 02 al 04 y 04 al 06 octubre	Ascensos muy leves	Se presentarán condiciones necesarias para generar ascensos de nivel
Cuenca Media		26 al 29 septiembre, 02 al 04 y 04 al 06 octubre	Ascensos muy leves	Se presentarán condiciones necesarias para generar ascensos de nivel
Cuenca Baja		26 al 29 septiembre, 02 al 04 y 04 al 06 octubre	Ascensos muy leves	Se presentarán condiciones necesarias para generar ascensos de nivel



ACLARACION DE ALERTAS HIDROLOGICAS

ALERTA AMARILLA
 Es el estado normal de los Rios donde la intensidad y persistencia de lluvias es baja, por lo tanto no existe riesgo a desbordes.

ALERTA NARANJA.
 Se declara cuando la tendencia ascendente de los niveles de los rios y la persistencia e intensidad de las lluvias indican la posibilidad de presentar desbordes en las próximas horas. (Para el uso de navegación esta alerta significa que es posible navegar).

ALERTA ROJA.
 Se declara cuando el nivel de los Rios alcanzan alturas críticas que hacen inminente el desborde, o cuando ya se ha iniciado la inundación.

NIVELES DE ALERTA EN METROS

RIO	ESTACION	ALERTA	ALERTA	ALERTA
		ROJA	NARANJA	AMARILLA
Acre	Bolpebra	11.30	9.00	3.00
Tahuamanu	Porvenir	6.50	4.80	1.80
Madre de Dios	El Sena	8.00	6.50	2.00
Beni	Riberalta	10.0	8.00	2.00
Beni	Cachuella Esperanza	10.0	8.00	2.00

GLOSARIO

Barranco = Significa cuantos metros falta para desbordar

Pronostico = Es la probabilidad de la predicción futura de los Rios a partir de las modelaciones hidrológicas

▲ Estación Hidrométrica que genera pronostico

CUENCA DEL RÍO ABUNÁ

Lunes 23 de septiembre de 2024



Cuenca Alta	
Nivel Actual:	metros
Barranco:	metros
Condición:	Alerta Amarilla
Pronóstico:	Ascensos muy leves
Periodo:	26 al 29 septiembre, 02 al 04 y 04 al 06 octubre

Cuenca Media	
Nivel Actual:	metros
Barranco:	metros
Condición:	Alerta Amarilla
Pronóstico:	Ascensos muy leves
Periodo:	26 al 29 septiembre, 02 al 04 y 04 al 06 octubre

Cuenca Baja	
Nivel Actual:	metros
Barranco:	metros
Condición:	Alerta Amarilla
Pronóstico:	Ascensos muy leves
Periodo:	26 al 29 septiembre, 02 al 04 y 04 al 06 octubre

Ubicación	Poblados cercanos	Pronóstico Hidrológico		Análisis Hidrológico
		Periodo de ocurrencia	Pronóstico	
Cuenca Alta	Santa Rosa del Abuná, y poblaciones cercanas	26 al 29 septiembre, 02 al 04 y 04 al 06 octubre	Ascensos muy leves	Se presentarán condiciones necesarias para generar ascensos de nivel
Cuenca Media		26 al 29 septiembre, 02 al 04 y 04 al 06 octubre	Ascensos muy leves	Se presentarán condiciones necesarias para generar ascensos de nivel
Cuenca Baja		26 al 29 septiembre, 02 al 04 y 04 al 06 octubre	Ascensos muy leves	Se presentarán condiciones necesarias para generar ascensos de nivel

NOTA: Para obtener mayor información complementaria sobre lluvias revisar el boletín meteorológico (www.senamhi.gob.bo)



ACLARACION DE ALERTAS HIDROLOGICAS	
ALERTA AMARILLA	Es el estado normal de los Ríos donde la intensidad y persistencia de lluvias es baja, por lo tanto no existe riesgo a desbordes.
ALERTA NARANJA	Se declara cuando la tendencia ascendente de los niveles de los ríos y la persistencia e intensidad de las lluvias indican la posibilidad de presentar desbordes en las próximas horas. (Para el uso de navegación esta alerta significa que es posible navegar).
ALERTA ROJA	Se declara cuando el nivel de los Ríos alcanzan alturas críticas que hacen inminente el desborde, o cuando ya se ha iniciado la inundación.

NIVELES DE ALERTA EN METROS				
RIO	ESTACION	ALERTA ROJA	ALERTA NARANJA	ALERTA AMARILLA
Acre	Bolpebra	11.30	9.00	3.00
Tahuamanu	Porvenir	6.50	4.80	1.80
Madre de Dios	El Sena	8.00	6.50	2.00
Beni	Riberalta	10.0	8.00	2.00
Beni	Cachuela Esperanza	10.0	8.00	2.00

GLOSARIO	
Barranco	= Significa cuantos metros falta para desbordar
Pronóstico	= Es la probabilidad de la predicción futura de los Ríos a partir de las modelaciones hidrológicas
	Estación Hidrométrica que genera pronóstico



senamhi

SERVICIO NACIONAL DE METEOROLOGÍA E HIDROLOGÍA

**SERVICIO NACIONAL DE METEOROLOGÍA E HIDROLOGÍA
SENAMHI - BOLIVIA**

BOLETÍN DE PRONÓSTICO HIDROLÓGICO

ORURO

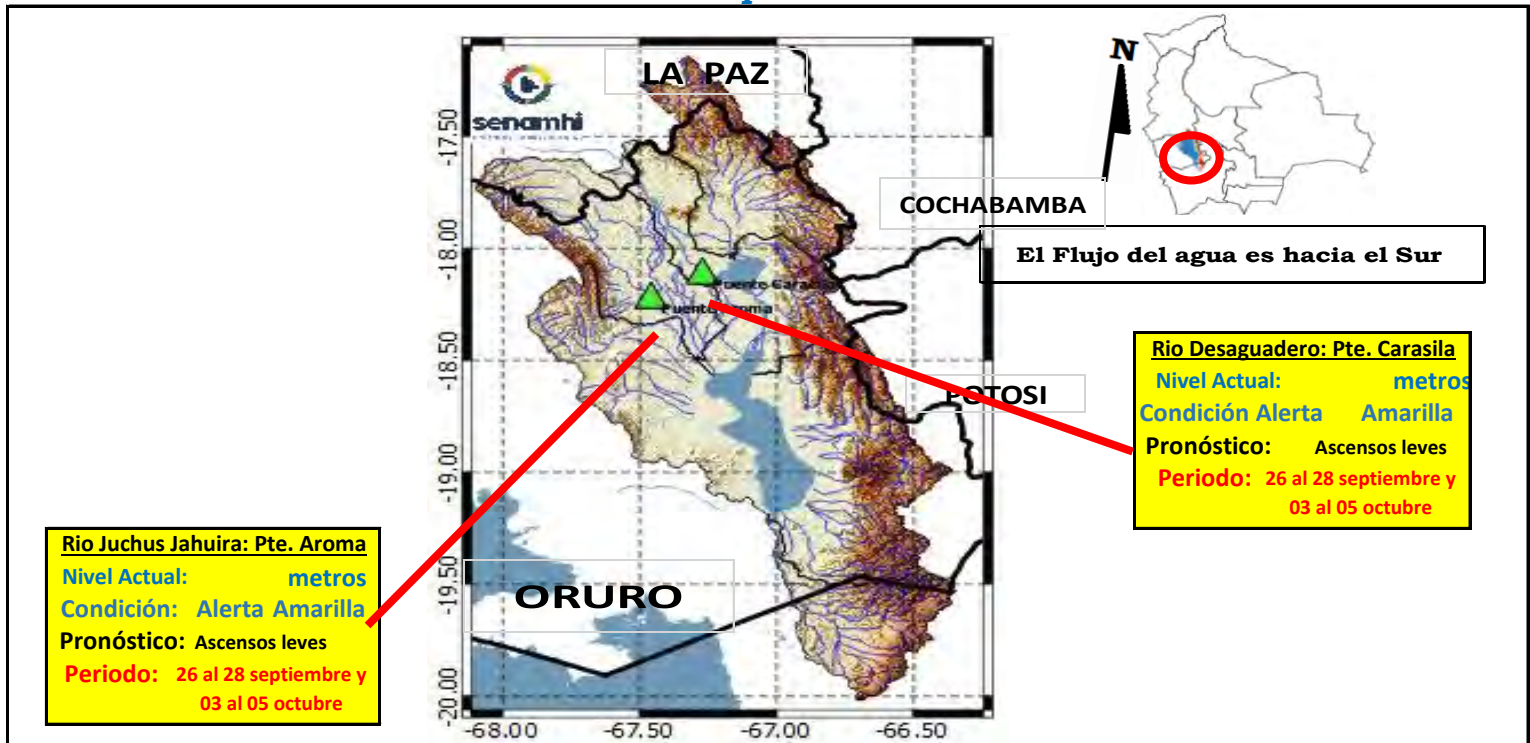
**Cuencas de los ríos: Desaguadero, Lago
Poopó y Lauca**



UNIDAD DE PRONÓSTICOS HIDROLÓGICOS




CUENCA DEL LAGO POOPÓ
Lunes 23 de septiembre de 2024



IMPORTANTE: En general se espera el siguiente comportamiento:

Ubicación	Poblados cercanos	Pronóstico Hidrológico		Análisis Hidrológico
		Periodo de ocurrencia	Pronóstico	
Ríos de la cuenca alta, media y baja	Oruro, Toledo, El Choro, Caracollo, Eucaliptus, Antequera y comunidades cercanas	26 al 28 septiembre y 03 al 05 octubre	Ascensos leves	Se presentarán condiciones necesarias para generar ascensos de nivel

NOTA: Para obtener mayor información complementaria sobre lluvias revisar el boletín meteorológico (www.senamhi.gob.bo)



ACLARACION DE ALERTAS HIDROLOGICAS

ALERTA AMARILLA
Es el estado normal de los Ríos donde la intensidad y persistencia de lluvias es baja, por lo tanto no existe riesgo a desbordes.

ALERTA NARANJA.
Se declara cuando la tendencia ascendente de los niveles de los ríos y la persistencia e intensidad de las lluvias indican la posibilidad de presentar desbordes en las próximas horas. (Para el uso de navegación esta alerta significa que es posible navegar).

ALERTA ROJA.
Se declara cuando el nivel de los Ríos alcanzan alturas críticas que hacen inminente el desborde, o cuando ya se ha iniciado la inundación.

GLOSARIO

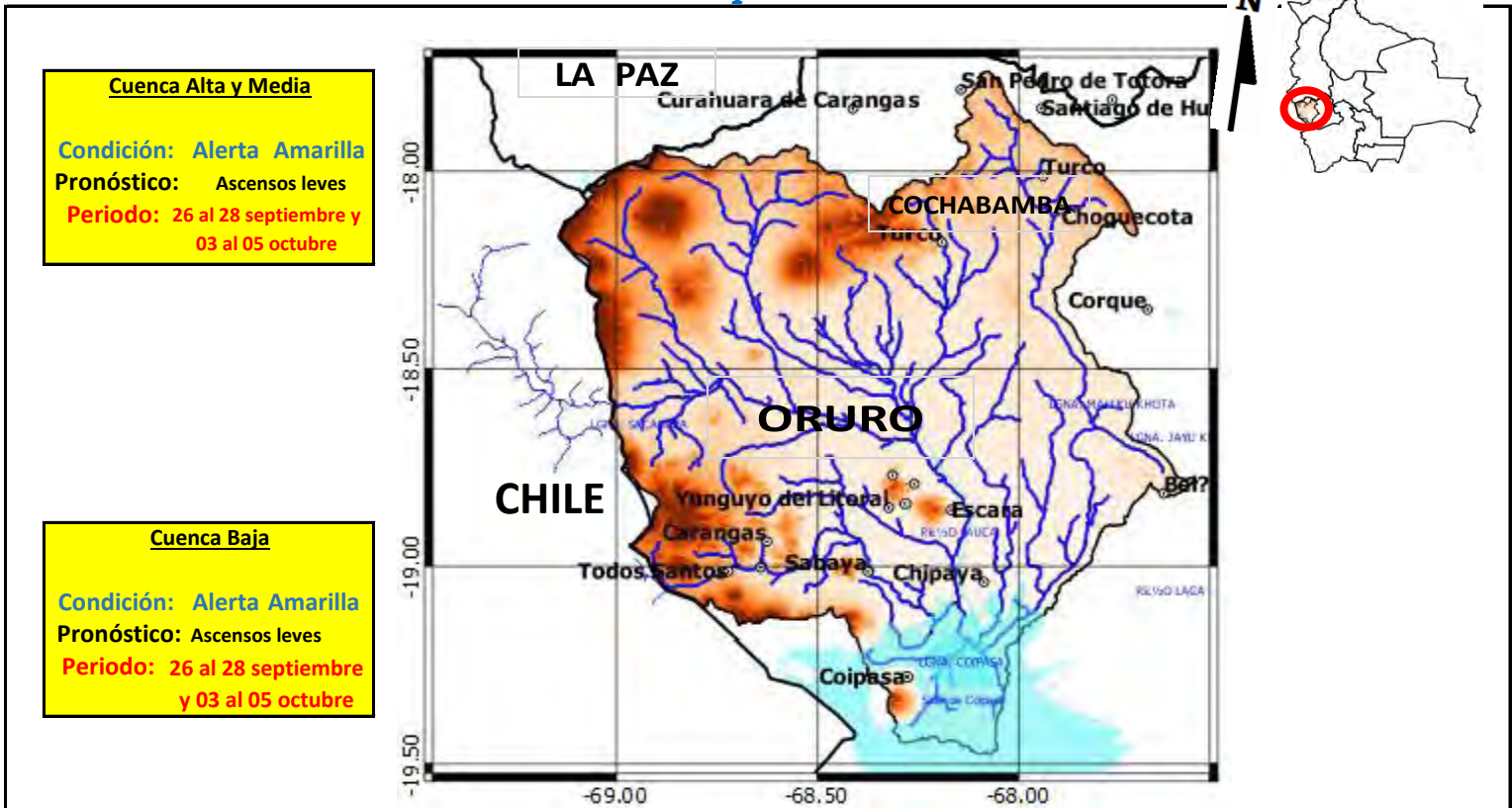
Barranco = Significa cuantos metros falta para desbordar

Pronostico = Es la probabilidad de la predicción futura de los Ríos a partir de las modelaciones hidrológicas

▲ Estacion Hidrometrica que genera pronostico

CUENCA RÍO LAUCA


Lunes 23 de septiembre de 2024



IMPORTANTE: En general se espera el siguiente comportamiento:

Ubicación	Poblados cercanos	Pronóstico Hidrológico		Análisis Hidrológico
		Periodo de ocurrencia	Pronóstico	
Ríos de la cuenca alta, media y baja	Curahara de Carangas, Turco, Culto, Sullka, Pumiri, Yunguyo, Chipaya y comunidades cercanas	26 al 28 septiembre y 03 al 05 octubre	Ascensos leves	Se presentarán condiciones necesarias para generar ascensos de nivel

NOTA: Para obtener mayor información complementaria sobre lluvias revisar el boletín meteorológico (www.senamhi.gob.bo)



ACLARACION DE ALERTAS HIDROLOGICAS

ALERTA AMARILLA	Es el estado normal de los Ríos donde la intensidad y persistencia de lluvias es baja, por lo tanto no existe riesgo a desbordes.
ALERTA NARANJA.	Se declara cuando la tendencia ascendente de los niveles de los ríos y la persistencia e intensidad de las lluvias indican la posibilidad de presentar desbordes en las próximas horas. (Para el uso de navegación esta alerta significa que es posible navegar).
ALERTA ROJA.	Se declara cuando el nivel de los Ríos alcanzan alturas críticas que hacen inminente el desborde, o cuando ya se ha iniciado la inundación.

GLOSARIO

Barranco = Significa cuantos metros falta para desbordar

Pronostico= Es la probabilidad de la predicción futura de los Ríos a partir de las modelaciones hidrológicas

▲ Estacion Hidrometrica que genera pronostico



senamhi

SERVICIO NACIONAL DE METEOROLOGÍA E HIDROLOGÍA

**SERVICIO NACIONAL DE METEOROLOGÍA E HIDROLOGÍA
SENAMHI - BOLIVIA**

BOLETÍN DE PRONÓSTICO HIDROLÓGICO

POTOSÍ

**Cuencas de los ríos: San Juan del Oro, Tupiza,
Tumúsla, Alto Pilcomayo y Chayanta**

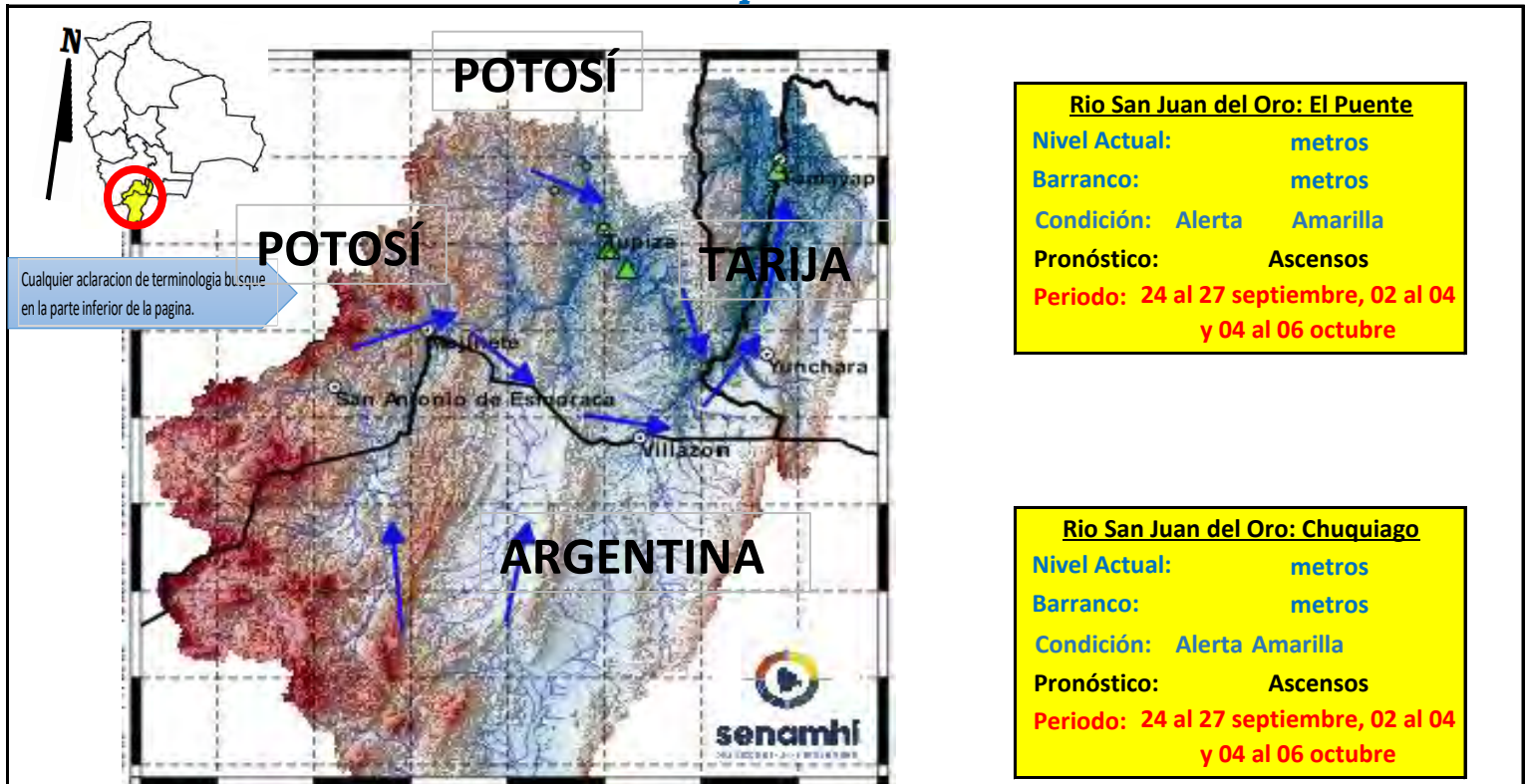


UNIDAD DE PRONÓSTICOS HIDROLÓGICOS



CUENCA DEL RÍO SAN JUAN DEL ORO

Lunes 23 de septiembre de 2024



IMPORTANTE: En general se espera el siguiente comportamiento:

Ubicación	Poblados cercanos	Pronóstico Hidrológico		Análisis Hidrológico
		Periodo de ocurrencia	Pronóstico	
Ríos de la cuenca alta y media	Tupiza, Chuquiago, San Antonio de Esmoruco, Mojinete, Villazón, Yunchará,	24 al 27 septiembre, 02 al 04 y 04 al 06 octubre	Ascensos	Se presentarán condiciones necesarias para generar ascensos de nivel
Ríos de la cuenca baja	Las carretas, y comunidades cercanas.	24 al 27 septiembre, 02 al 04 y 04 al 06 octubre	Ascensos	Se presentarán condiciones necesarias para generar ascensos de nivel

ACLARACION DE ALERTAS HIDROLOGICAS

ALERTA AMARILLA
Es el estado normal de los Ríos donde la intensidad y persistencia de lluvias es baja, por lo tanto no existe riesgo a desbordes.

ALERTA NARANJA.
Se declara cuando la tendencia ascendente de los niveles de los ríos y la persistencia e intensidad de las lluvias indican la posibilidad de presentar desbordes en las próximas horas. (Para el uso de navegación esta alerta significa que es posible navegar).

ALERTA ROJA.
Se declara cuando el nivel de los Ríos alcanzan alturas críticas que hacen inminente el desborde, o cuando ya se ha iniciado la inundación.

UMBRALES DE ALERTA EN METROS

ESTACION	RIO	ALERTA ROJA	ALERTA NARANJA	ALERTA AMARILLA
Chuquiago	San Juan del Oro	2.80	1.50	0.90
El Puente	San Juan del Oro	3.80	2.80	1.80

GLOSARIO

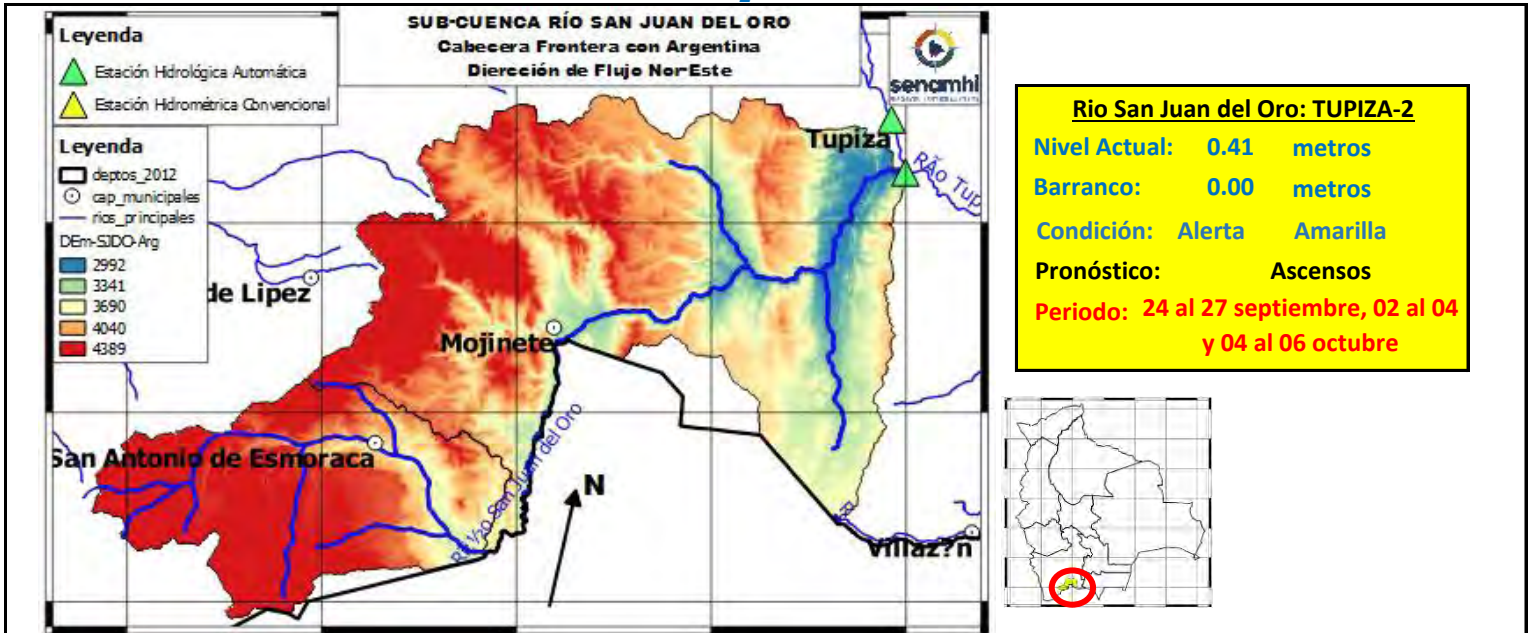
Barranco = Significa cuantos metros falta para desbordar

Pronóstico = Es la probabilidad de la predicción futura de los Ríos a partir de las modelaciones hidrológicas

Estacion Hidrometrica que genera pronostico

SUB - CUENCA DEL RÍO SAN JUAN DEL ORO (Frontera con Argentina)

Lunes 23 de septiembre de 2024



	21/9/2024	22/9/2024	23/9/2024	24/9/2024	25/9/2024	26/9/2024
Nivel Tupiza-2	0.42	0.42	0.41			
Caudal Estancia	12.76	97.65	96.26	158.31	152.39	147.20
Caudal Mojinete	10.42	85.63	83.54	132.38	130.35	127.44

IMPORANTE: En general se espera el siguiente comportamiento:

Ubicación	Poblados cercanos	Pronóstico Hidrológico		Análisis Hidrológico
		Periodo de ocurrencia	Pronóstico	
Ríos de la cuenca alta y media	San Antonio de Esmoruco, Mojinete y comunidades cercanas.	24 al 27 septiembre, 02 al 04 y 04 al 06 octubre	Ascensos	Se presentarán condiciones necesarias para generar ascensos de nivel
Ríos de la cuenca baja		24 al 27 septiembre, 02 al 04 y 04 al 06 octubre	Ascensos	Se presentarán condiciones necesarias para generar ascensos de nivel



ACLARACION DE ALERTAS HIDROLOGICAS

ALERTA AMARILLA

Es el estado normal de los Ríos donde la intensidad y persistencia de lluvias es baja, por lo tanto no existe riesgo a desbordes.

ALERTA NARANJA.

Se declara cuando la tendencia ascendente de los niveles de los ríos y la persistencia e intensidad de las lluvias indican la posibilidad de presentar desbordes en las próximas horas. (Para el uso de navegación esta alerta significa que es posible navegar).

ALERTA ROJA.

Se declara cuando el nivel de los Ríos alcanzan alturas críticas que hacen inminente el desborde, o cuando ya se ha iniciado la inundación.

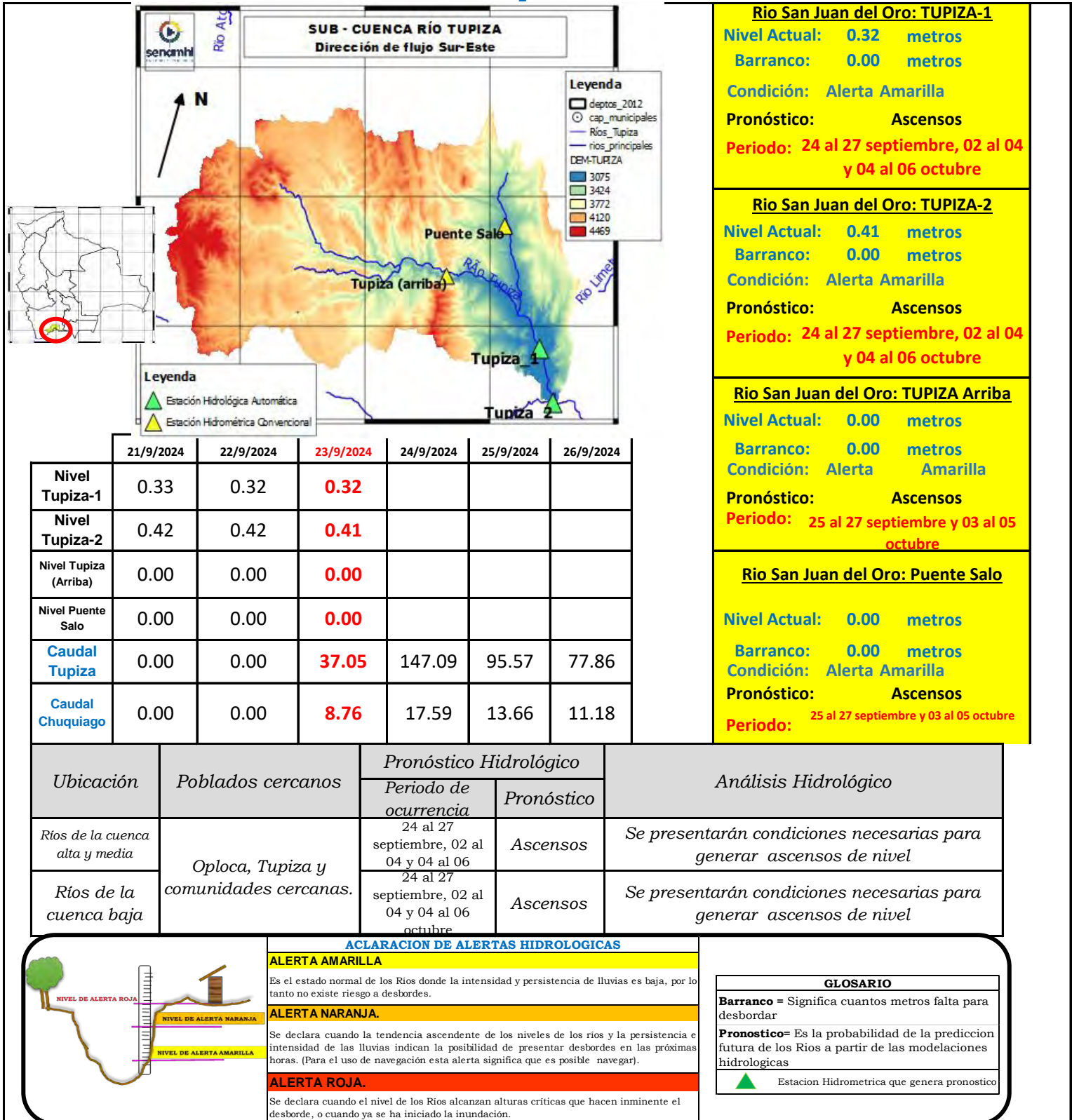
GLOSARIO

Barranco = Significa cuantos metros falta para desbordar

Pronostico= Es la probabilidad de la predicción futura de los Ríos a partir de las modelaciones hidrológicas

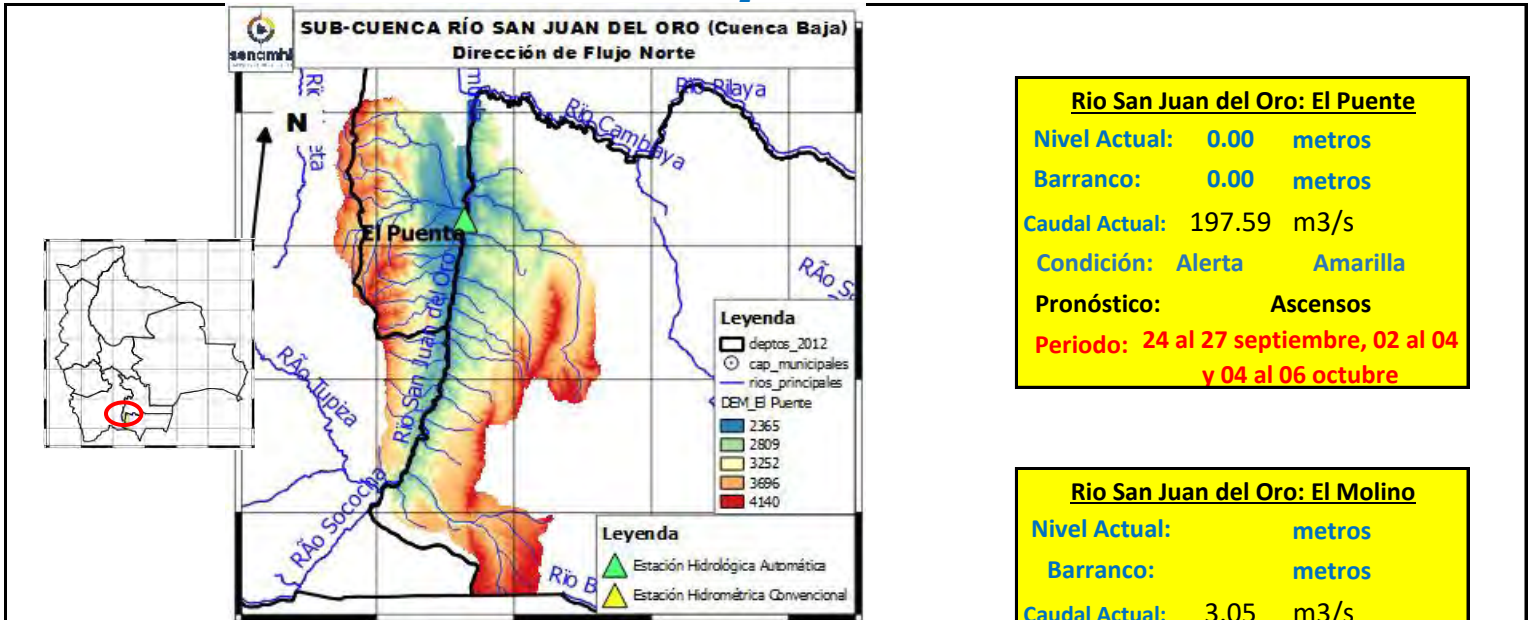
▲ Estacion Hidrometrica que genera pronostico

SUB - CUENCA DEL RÍO TUPIZA
Lunes 23 de septiembre de 2024



SUB - CUENCA DEL RÍO SAN JUAN DEL ORO (Cuenca Baja-EI Puente)

Lunes 23 de septiembre de 2024



Río San Juan del Oro: El Puente

Nivel Actual: 0.00 metros
 Barranco: 0.00 metros
 Caudal Actual: 197.59 m3/s
 Condición: Alerta Amarilla
 Pronóstico: Ascensos
 Periodo: 24 al 27 septiembre, 02 al 04 y 04 al 06 octubre

Río San Juan del Oro: El Molino

Nivel Actual: metros
 Barranco: metros
 Caudal Actual: 3.05 m3/s
 Condición: Alerta Amarilla
 Pronóstico: Ascensos
 Periodo: 24 al 27 septiembre, 02 al 04 y 04 al 06 octubre

	21/9/2024	22/9/2024	23/9/2024	24/9/2024	25/9/2024	26/9/2024
Nivel El Puente	0.00	0.00	0.00			
Caudal El Puente	36.65	200.00	197.59	201.39	201.57	201.12
Caudal El Molino	0.83	2.72	3.05	13.06	15.53	16.23

IMPORTANTE: En general se espera el siguiente comportamiento:

Ubicación	Poblados cercanos	Pronóstico Hidrológico		Análisis Hidrológico
		Periodo de ocurrencia	Pronóstico	
Ríos de la cuenca alta y media	El Puente, El Molino y comunidades cercanas.	24 al 27 septiembre, 02 al 04 y 04 al 06 octubre	Ascensos	Se presentarán condiciones necesarias para generar ascensos de nivel
Ríos de la cuenca baja		24 al 27 septiembre, 02 al 04 y 04 al 06 octubre	Ascensos	Se presentarán condiciones necesarias para generar ascensos de nivel



ACLARACION DE ALERTAS HIDROLOGICAS

ALERTA AMARILLA
Es el estado normal de los Ríos donde la intensidad y persistencia de lluvias es baja, por lo tanto no existe riesgo a desbordes.

ALERTA NARANJA.
Se declara cuando la tendencia ascendente de los niveles de los ríos y la persistencia e intensidad de las lluvias indican la posibilidad de presentar desbordes en las próximas horas. (Para el uso de navegación esta alerta significa que es posible navegar).

ALERTA ROJA.
Se declara cuando el nivel de los Ríos alcanzan alturas críticas que hacen inminente el desborde, o cuando ya se ha iniciado la inundación.

GLOSARIO

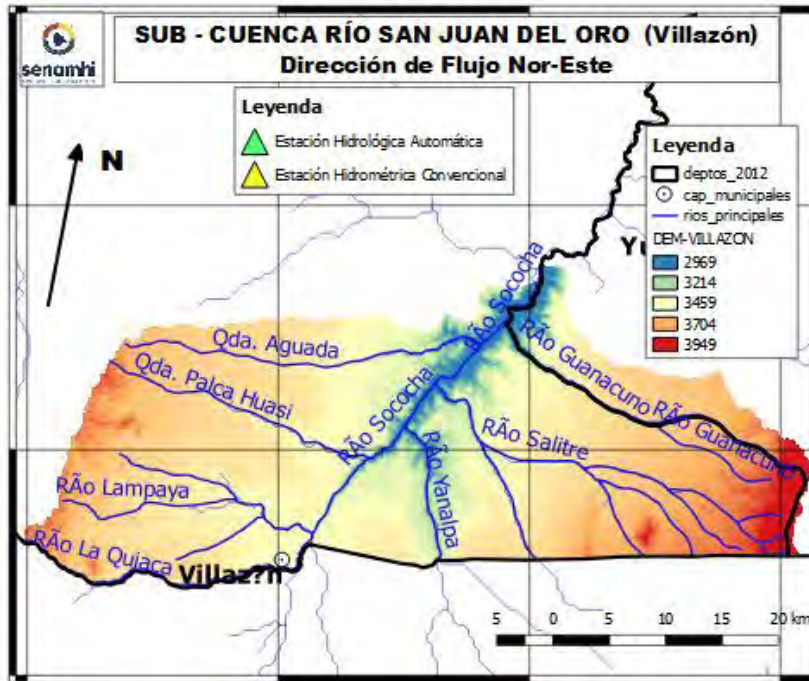
Barranco = Significa cuantos metros falta para desbordar

Pronostico= Es la probabilidad de la predicción futura de los Ríos a partir de las modelaciones hidrológicas

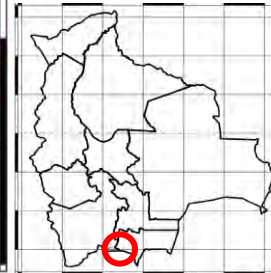
Estacion Hidrometrica que genera pronostico

SUB - CUENCA DEL RÍO SAN JUAN DEL ORO (Villazón)

Lunes 23 de septiembre de 2024



Rio San Juan del Oro: Villazón	
Nivel Actual:	metros
Barranco:	metros
Caudal Actual:	6.60 m ³ /s
Condición:	Alerta Amarilla
Pronóstico:	Ascensos
Periodo:	24 al 27 septiembre, 02 al 04 y 04 al 06 octubre



	21/9/2024	22/9/2024	23/9/2024	24/9/2024	25/9/2024	26/9/2024
Nivel Villazon						
Caudal Villazón	1.04	3.23	6.60	126.63	128.77	102.63

IMPORTANTE: En general se espera el siguiente comportamiento:

Ubicación	Poblados cercanos	Pronóstico Hidrológico		Análisis Hidrológico
		Periodo de ocurrencia	Pronóstico	
Ríos de la cuenca alta y media	Villazón y comunidades cercanas.	24 al 27 septiembre, 02 al 04 y 04 al 06 octubre	Ascensos	Se presentarán condiciones necesarias para generar ascensos de nivel
Ríos de la cuenca baja		24 al 27 septiembre, 02 al 04 y 04 al 06 octubre	Ascensos	Se presentarán condiciones necesarias para generar ascensos de nivel



ACLARACION DE ALERTAS HIDROLOGICAS

ALERTA AMARILLA

Es el estado normal de los Ríos donde la intensidad y persistencia de lluvias es baja, por lo tanto no existe riesgo a desbordes.

ALERTA NARANJA.

Se declara cuando la tendencia ascendente de los niveles de los ríos y la persistencia e intensidad de las lluvias indican la posibilidad de presentar desbordes en las próximas horas. (Para el uso de navegación esta alerta significa que es posible navegar).

ALERTA ROJA.

Se declara cuando el nivel de los Ríos alcanzan alturas críticas que hacen inminente el desborde, o cuando ya se ha iniciado la inundación.

GLOSARIO

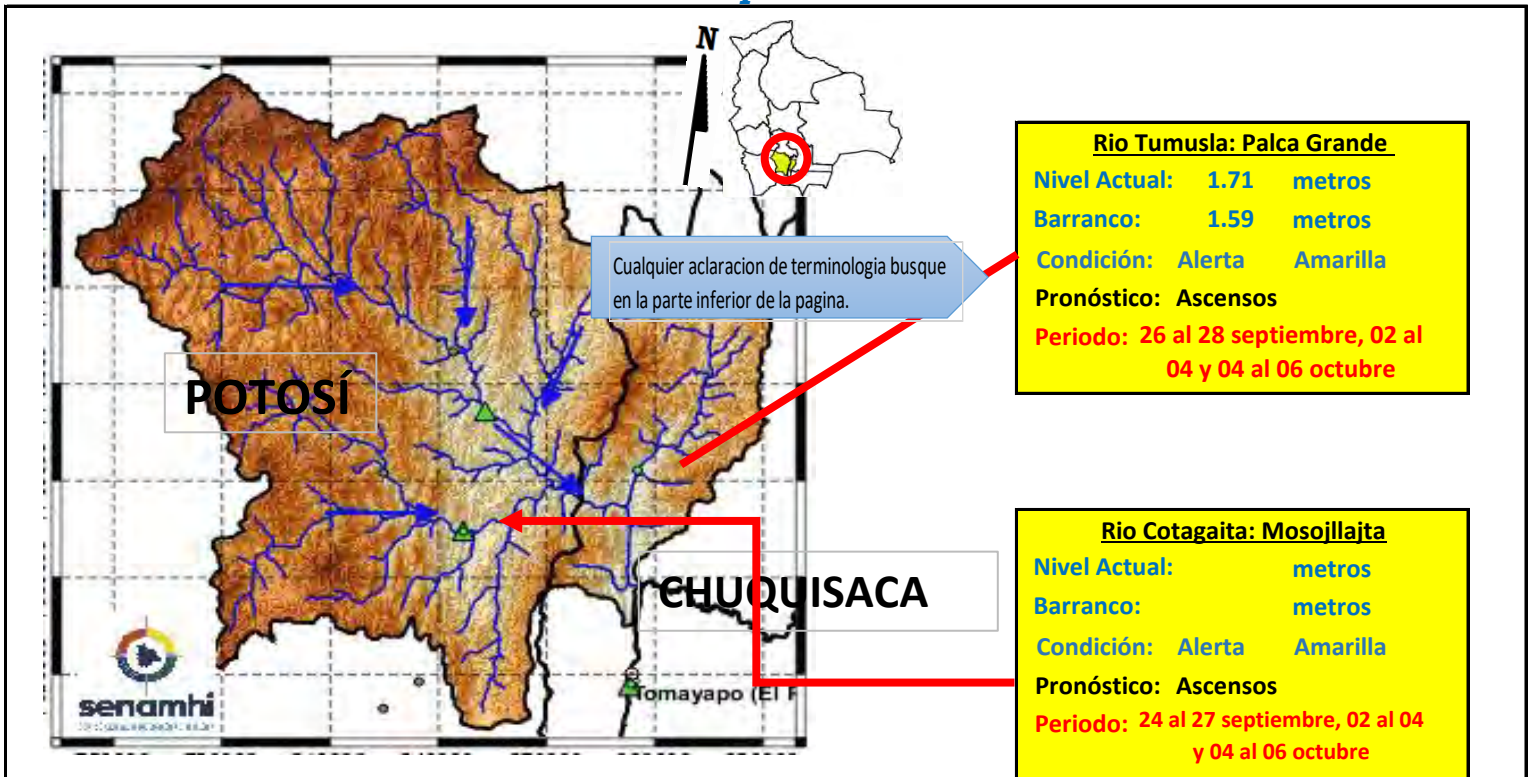
Barranco = Significa cuantos metros falta para desbordar

Pronostico= Es la probabilidad de la predicción futura de los Ríos a partir de las modelaciones hidrológicas

Estación Hidrometrica que genera pronostico


CUENCA RÍO COTAGAITA

Lunes 23 de septiembre de 2024



IMPORTANTE: En general se espera el siguiente comportamiento:

Ubicación	Poblados cercanos	Pronóstico Hidrológico		Análisis Hidrológico
		Periodo de ocurrencia	Pronóstico	
Ríos de la cuenca alta y media	Tomave, Porco, Atocha, Cotagaita, Villa Abecia, Camargo, Palca Grande	24 al 27 septiembre, 02 al 04 y 04 al 06 octubre	Ascensos	Se presentarán condiciones necesarias para generar ascensos de nivel
Ríos de la cuenca baja	y comunidades cercanas	26 al 28 septiembre, 02 al 04 y 04 al 06 octubre	Ascensos	Se presentarán condiciones necesarias para generar ascensos de nivel



ACLARACION DE ALERTAS HIDROLOGICAS

ALERTA AMARILLA

Es el estado normal de los Ríos donde la intensidad y persistencia de lluvias es baja, por lo tanto no existe riesgo a desbordes.

ALERTA NARANJA.

Se declara cuando la tendencia ascendente de los niveles de los ríos y la persistencia e intensidad de las lluvias indican la posibilidad de presentar desbordes en las próximas horas. (Para el uso de navegación esta alerta significa que es posible navegar).


ALERTA ROJA.

Se declara cuando el nivel de los Ríos alcanzan alturas críticas que hacen inminente el desborde, o cuando ya se ha iniciado la inundación.

GLOSARIO

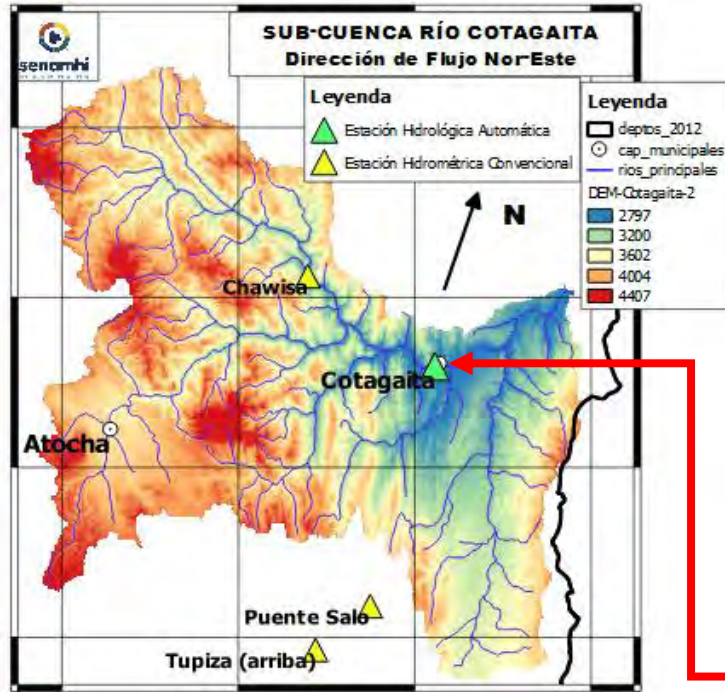
Barranco = Significa cuantos metros falta para desbordar

Pronostico= Es la probabilidad de la predicción futura de los Ríos a partir de las modelaciones hidrológicas

 Estacion Hidrometrica que genera pronostico

CUENCA DEL RÍO COTAGAITA

Lunes 23 de septiembre de 2024



Río Atocha: Chawisa

Nivel Actual: 0.00 metros

Barranco: metros

Condición: Alerta Amarilla

Pronóstico: Ascensos

Periodo: 24 al 27 septiembre, 02 al 04 y 04 al 06 octubre

Río Cotagaita: Mosojllajta

Nivel Actual: 0.00 metros

Barranco: metros

Condición: Alerta Amarilla

Pronóstico: Ascensos

Periodo: 24 al 27 septiembre, 02 al 04 y 04 al 06 octubre

	21/9/2024	22/9/2024	23/9/2024	24/9/2024	25/9/2024	26/9/2024
Nivel Cotagaita	0.00	0.00	0.00			
Nivel Chawisa	0.00	0.00	0.00			

Ubicación	Poblados cercanos	Pronóstico Hidrológico		Análisis Hidrológico
		Periodo de ocurrencia	Pronóstico	
Ríos de la cuenca alta y media	Chawisa, Cotagaita y comunidades cercanas	24 al 27 septiembre, 02 al 04 y 04 al 06	Ascensos	Se presentarán condiciones necesarias para generar ascensos de nivel
Ríos de la cuenca baja		24 al 27 septiembre, 02 al 04 y 04 al 06 octubre	Ascensos	Se presentarán condiciones necesarias para generar ascensos de nivel

ACLARACION DE ALERTAS HIDROLOGICAS

ALERTA AMARILLA
Es el estado normal de los Rios donde la intensidad y persistencia de lluvias es baja, por lo tanto no existe riesgo a desbordes.

ALERTA NARANJA
Se declara cuando la tendencia ascendente de los niveles de los ríos y la persistencia e intensidad de las lluvias indican la posibilidad de presentar desbordes en las próximas horas. (Para el uso de navegación esta alerta significa que es posible navegar).

ALERTA ROJA
Se declara cuando el nivel de los Rios alcanzan alturas críticas que hacen inminente el desborde, o cuando ya se ha iniciado la inundación.

GLOSARIO

Barranco = Significa cuantos metros falta para desbordar

Pronostico = Es la probabilidad de la prediccion futura de los Rios a partir de las modelaciones hidrológicas

▲ Estacion Hidrometrica que genera pronostico

MINISTERIO MEDIO AMBIENTE Y AGUA

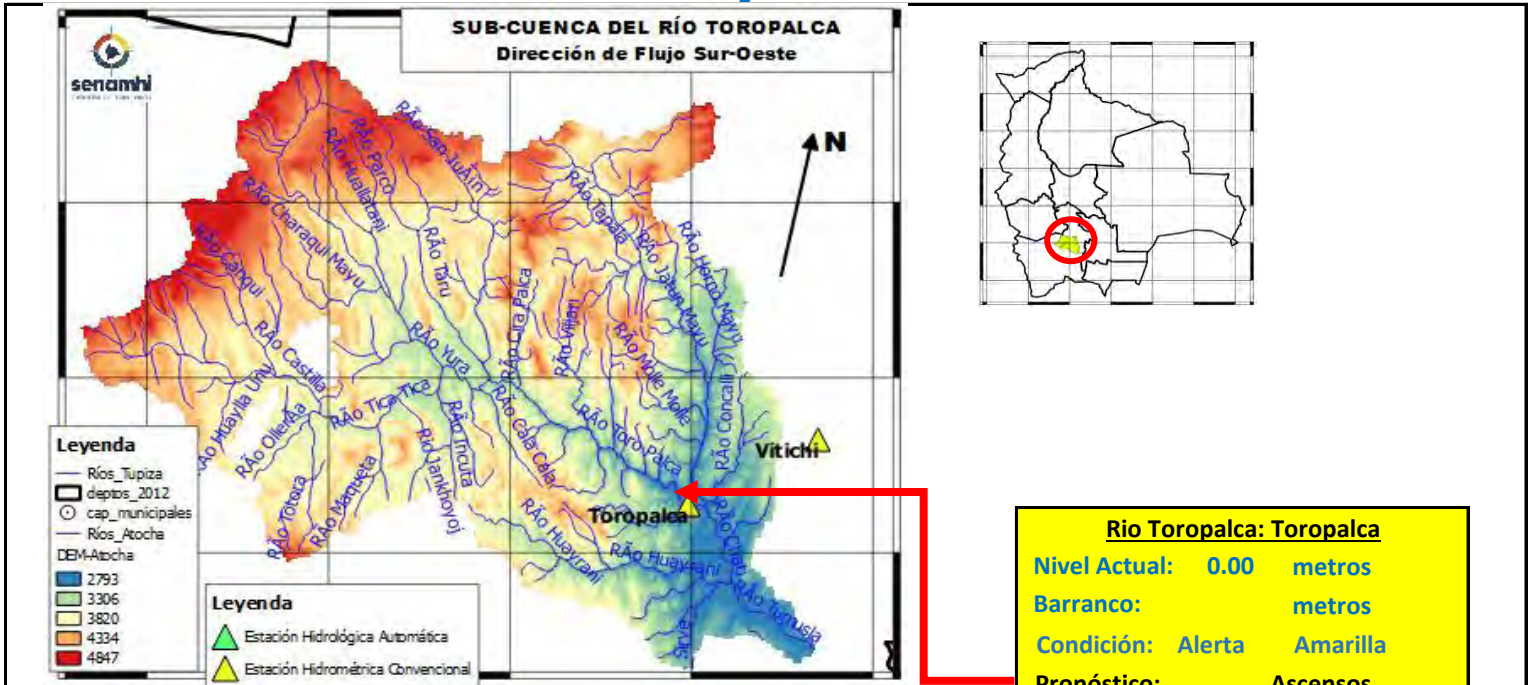
SERVICIO NACIOANL DE METEOROLOGÍA E HIDROLOGÍA

Calle Reyes Ortiz No 41 – Fax 591 – 2 – 2392413 - Telefono: 2355824 – 2129586 Web: www.senamhi.gob.bo / e-mail: dirmethi@senamhi.gob.bo

La Paz - Bolivia

CUENCA DEL RÍO TOROPALCA

Lunes 23 de septiembre de 2024



Río Toropalca: Toropalca

Nivel Actual: 0.00 metros

Barranco: metros

Condición: Alerta Amarilla

Pronóstico: Ascensos

Periodo: 24 al 27 septiembre, 02 al 04 y 04 al 06 octubre

	21/9/2024	22/9/2024	23/9/2024	24/9/2024	25/9/2024	26/9/2024
Nivel Toropalca	0.00	0.00	0.00			

Ubicación	Poblados cercanos	Pronóstico Hidrológico		Análisis Hidrológico
		Periodo de ocurrencia	Pronóstico	
Ríos de la cuenca alta y media	Atocha, Toropalca y comunidades cercanas	24 al 27 septiembre, 02 al 04 y 04 al 06	Ascensos	Se presentarán condiciones necesarias para generar ascensos de nivel
Ríos de la cuenca baja		24 al 27 septiembre, 02 al 04 y 04 al 06 octubre	Ascensos	Se presentarán condiciones necesarias para generar ascensos de nivel

ACLARACION DE ALERTAS HIDROLOGICAS

ALERTA AMARILLA
Es el estado normal de los Ríos donde la intensidad y persistencia de lluvias es baja, por lo tanto no existe riesgo a desbordes.

ALERTA NARANJA.
Se declara cuando la tendencia ascendente de los niveles de los ríos y la persistencia e intensidad de las lluvias indican la posibilidad de presentar desbordes en las próximas horas. (Para el uso de navegación esta alerta significa que es posible navegar).

ALERTA ROJA.
Se declara cuando el nivel de los Ríos alcanzan alturas críticas que hacen inminente el desborde, o cuando ya se ha iniciado la inundación.

GLOSARIO

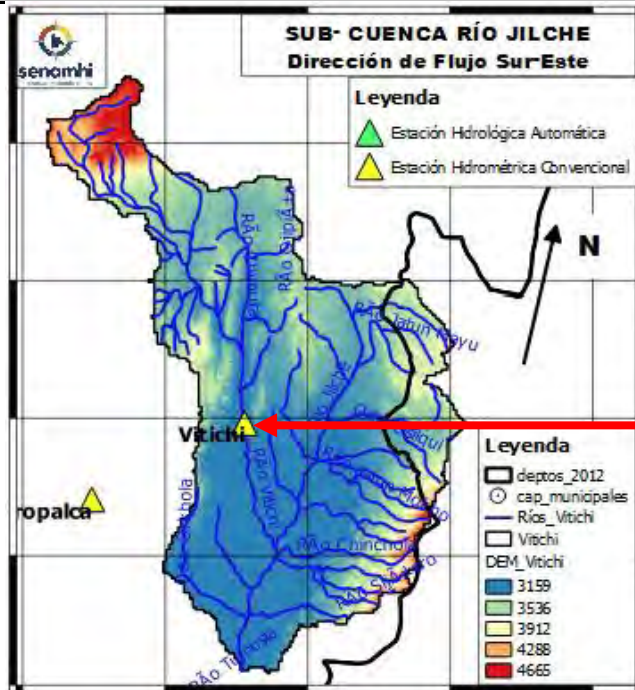
Barranco = Significa cuantos metros falta para desbordar

Pronostico= Es la probabilidad de la prediccion futura de los Ríos a partir de las modelaciones hidrológicas

▲ Estacion Hidrometrica que genera pronostico

SUB - CUENCA DEL RÍO JILCHE

Lunes 23 de septiembre de 2024



Río Jilche: Vitichi

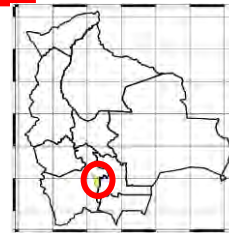
Nivel Actual: 0.00 metros

Barranco: metros

Condición: Alerta Amarilla

Pronóstico: Ascensos

Periodo: 24 al 27 septiembre, 02 al 04 y 04 al 06 octubre



	21/9/2024	22/9/2024	23/9/2024	24/9/2024	25/9/2024	26/9/2024
Nivel Vitichi	0.00	0.00	0.00			

Ubicación	Poblados cercanos	Pronóstico Hidrológico		Análisis Hidrológico
		Periodo de ocurrencia	Pronóstico	
Ríos de la cuenca alta y media	Atocha, Toropalca y comunidades cercanas	24 al 27 septiembre, 02 al 04 y 04 al 06 octubre	Ascensos	Se presentarán condiciones necesarias para generar ascensos de nivel
Ríos de la cuenca baja		24 al 27 septiembre, 02 al 04 y 04 al 06 octubre	Ascensos	Se presentarán condiciones necesarias para generar ascensos de nivel

ACLARACION DE ALERTAS HIDROLOGICAS

ALERTA AMARILLA
Es el estado normal de los Ríos donde la intensidad y persistencia de lluvias es baja, por lo tanto no existe riesgo a desbordes.

ALERTA NARANJA.
Se declara cuando la tendencia ascendente de los niveles de los ríos y la persistencia e intensidad de las lluvias indican la posibilidad de presentar desbordes en las próximas horas. (Para el uso de navegación esta alerta significa que es posible navegar).

ALERTA ROJA.
Se declara cuando el nivel de los Ríos alcanzan alturas críticas que hacen inminente el desborde, o cuando ya se ha iniciado la inundación.

GLOSARIO

Barranco = Significa cuantos metros falta para desbordar

Pronostico= Es la probabilidad de la prediccion futura de los Ríos a partir de las modelaciones hidrológicas

Estacion Hidrometrica que genera pronostico

MINISTERIO MEDIO AMBIENTE Y AGUA

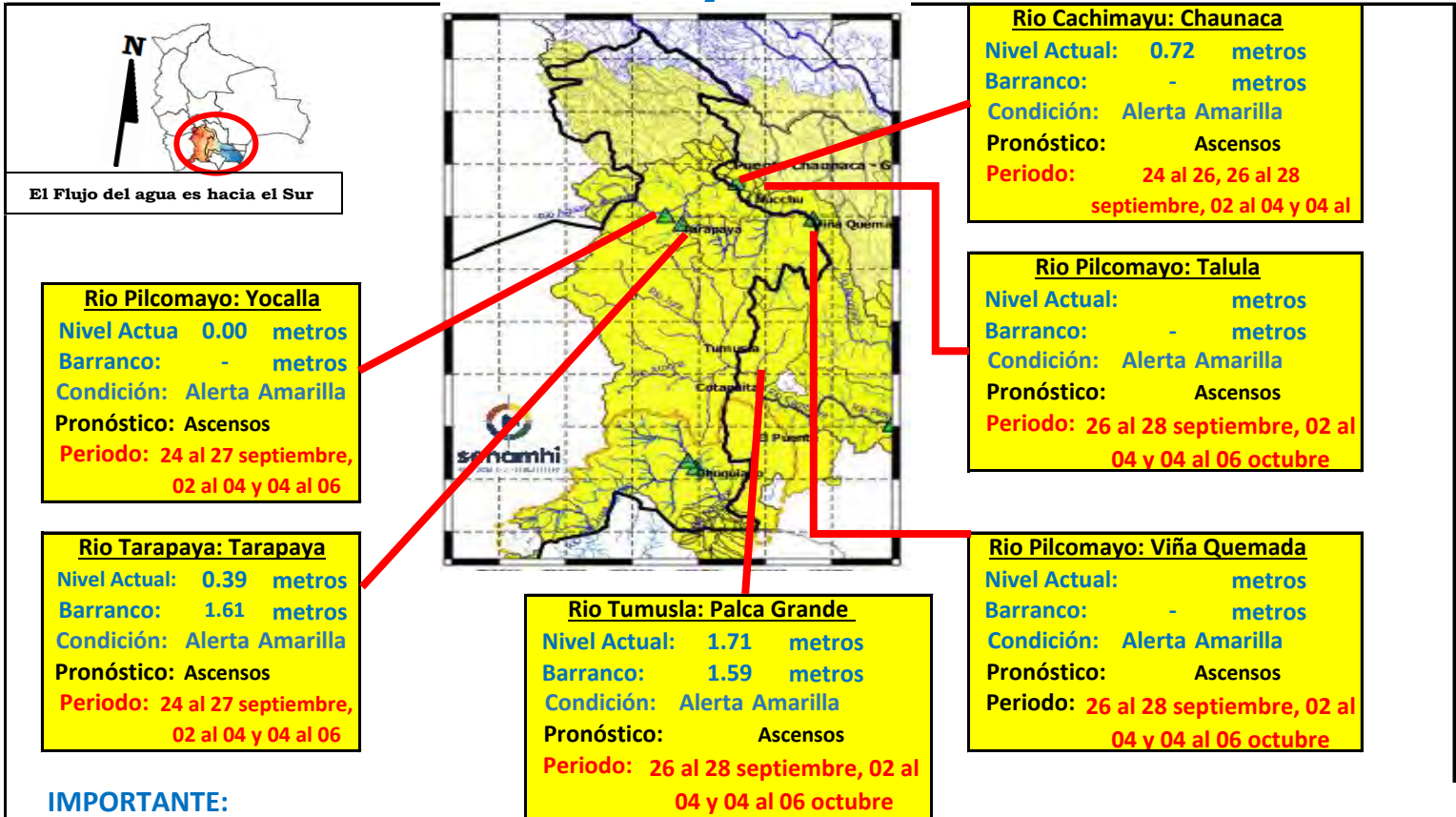
SERVICIO NACIOANL DE METEOROLOGÍA E HIDROLOGÍA

Calle Reyes Ortiz No 41 – Fax 591 – 2 – 2392413 - Telefono: 2355824 – 2129586 Web: www.senamhi.gob.bo / e-mail: dirmethi@senamhi.gob.bo

La Paz - Bolivia

CUENCA ALTA DEL RÍO PILCOMAYO (POTOSÍ)

Lunes 23 de septiembre de 2024



IMPORTANTE:

Ubicación	Departamento	Pronóstico Hidrológico		Análisis Hidrológico
		Periodo de ocurrencia	Pronóstico	
Ríos de la cuenca alta	Potosí (este)	24 al 27 septiembre, 02 al 04 y 04 al 06 octubre	Ascensos	Se presentarán condiciones necesarias para generar ascensos de nivel
Ríos de la cuenca media	Chuquisaca	26 al 28 septiembre, 02 al 04 y 04 al 06 octubre	Ascensos	Se presentarán condiciones necesarias para generar ascensos de nivel

NOTA: Para obtener mayor información complementaria sobre lluvias revisar el boletín meteorológico (www.senamhi.gob.bo)

NIVEL DE ALERTA ROJA

NIVEL DE ALERTA NARANJA

NIVEL DE ALERTA AMARILLA

ACLARACION DE ALERTAS HIDROLOGICAS

ALERTA AMARILLA
Es el estado normal de los Ríos donde la intensidad y persistencia de lluvias es baja, por lo tanto no existe riesgo a desbordes.

ALERTA NARANJA.
Se declara cuando la tendencia ascendente de los niveles de los ríos y la persistencia e intensidad de las lluvias indican la posibilidad de presentar desbordes en las próximas horas. (Para el uso de navegación esta alerta significa que es posible navegar).

ALERTA ROJA.
Se declara cuando el nivel de los Ríos alcanzan alturas críticas que hacen inminente el desborde, o cuando ya se ha iniciado la inundación.

UMBRALES DE ALERTA EN METROS

ESTACION	RIO	ALERTA ROJA	ALERTA NARANJA	ALERTA AMARILLA
Tarapaya	Tarapaya	2.00	1.00	0.50
Yocalla	Pilcomayo	2.80	1.50	0.90
Chuquiago	San Juan del Oro	1.20	0.60	0.30
Mosollaita	Cotagaita	1.20	0.60	0.30
Talula	Pilcomayo	3.00	2.50	1.50
Viña Quemada	Pilcomayo	3.50	2.3	1.5
Palca Grande	Tumusla	3.30	2.30	1.30
El Puente	San Juan del Oro	3.80	2.80	1.80
Puente Aruma	Pilcomayo	-	-	-
Villamontes	Pilcomayo	5.00	3.50	2.00

GLOSARIO

Barranco = Significa cuantos metros falta para desbordar

Pronóstico = Es la probabilidad de la predicción futura de los Ríos a partir de las modelaciones hidrológicas

Estacion Hidrometrica que genera pronostico



senamhi

SERVICIO NACIONAL DE METEOROLOGÍA E HIDROLOGÍA

**SERVICIO NACIONAL DE METEOROLOGÍA E HIDROLOGÍA
SENAMHI - BOLIVIA**

BOLETÍN DE PRONÓSTICO HIDROLÓGICO

CHUQUISACA

**Cuencas de los ríos: Pilcomayo, Parapetí,
Grande**



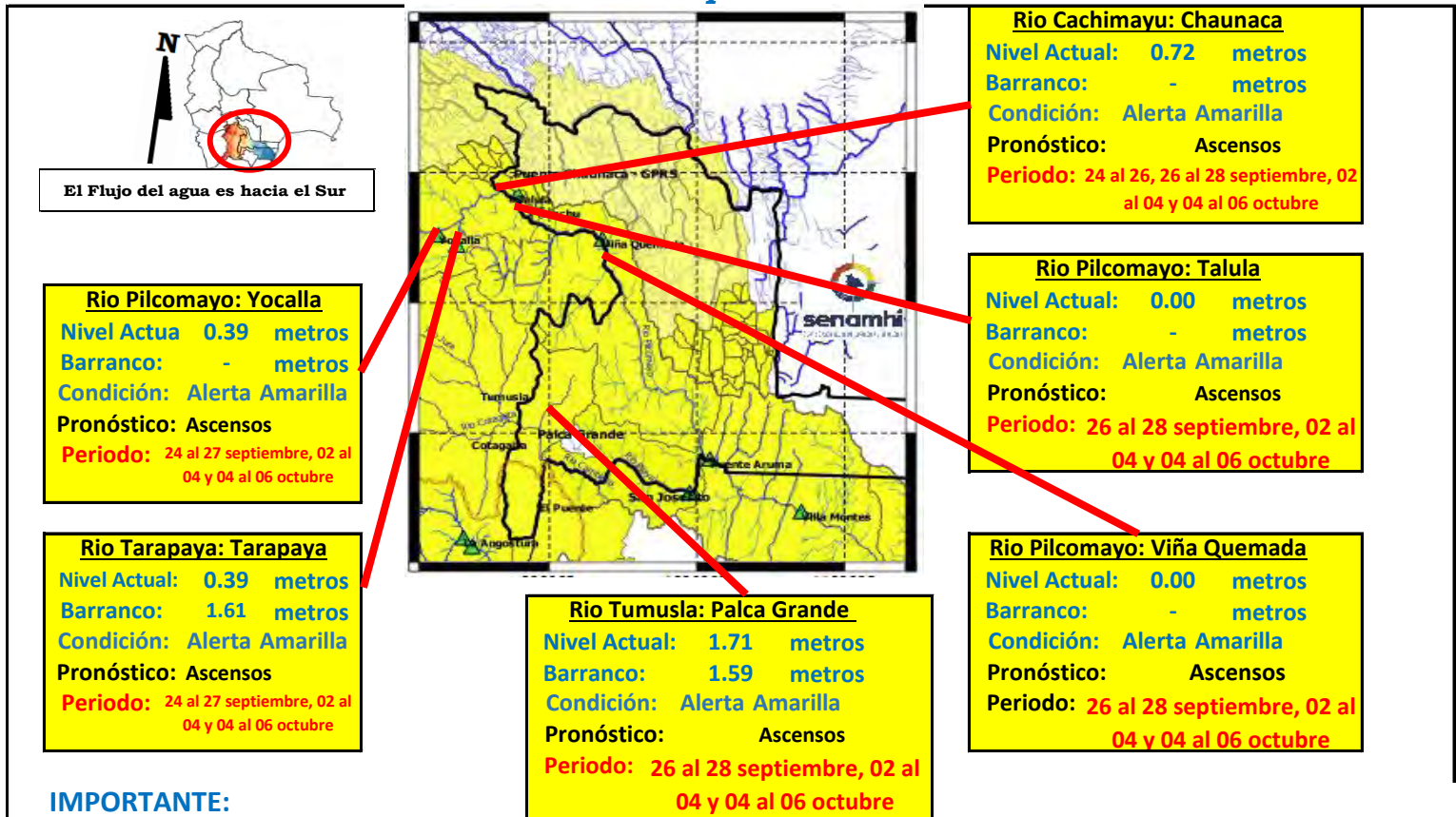
UNIDAD DE PRONÓSTICOS HIDROLÓGICOS



ESTADO PLURINACIONAL DE
BOLIVIA

CUENCAS MEDIA PILCOMAYO (CHUQUISACA)

Lunes 23 de septiembre de 2024



IMPORTANTE:

Ubicación	Departamento	Pronóstico Hidrológico		Análisis Hidrológico
		Periodo de ocurrencia	Pronóstico	
Ríos de la cuenca alta	Potosí (este)	24 al 27 septiembre, 02 al 04 y 04 al 06 octubre	Ascensos	Se presentarán condiciones necesarias para generar ascensos de nivel
Ríos de la cuenca media	Chuquisaca	26 al 28 septiembre, 02 al 04 y 04 al 06 octubre	Ascensos	Se presentarán condiciones necesarias para generar ascensos de nivel

NOTA: Para obtener mayor información complementaria sobre lluvias revisar el boletín meteorológico (www.senamhi.gob.bo)

ACLARACION DE ALERTAS HIDROLOGICAS

ALERTA AMARILLA
Es el estado normal de los Ríos donde la intensidad y persistencia de lluvias es baja, por lo tanto no existe riesgo a desbordes.

ALERTA NARANJA.
Se declara cuando la tendencia ascendente de los niveles de los ríos y la persistencia e intensidad de las lluvias indican la posibilidad de presentar desbordes en las próximas horas. (Para el uso de navegación esta alerta significa que es posible navegar).

ALERTA ROJA.
Se declara cuando el nivel de los Ríos alcanzan alturas críticas que hacen inminente el desborde, o cuando ya se ha iniciado la inundación.

UMBRALES DE ALERTA EN METROS

ESTACION	RIO	ALERTA ROJA	ALERTA NARANJA	ALERTA AMARILLA
Tarapaya	Tarapaya	2.00	1.00	0.50
Yocalla	Pilcomayo	2.80	1.50	0.90
Chuquiago	San Juan del Oro	1.20	0.60	0.30
Mosollaita	Cotagaita	3.00	2.50	1.50
Talula	Pilcomayo	3.50	2.3	1.5
Viña Quemada	Pilcomayo	3.30	2.30	1.30
Palca Grande	Tumusla	3.80	2.80	1.80
El Puente	San Juan del Oro	-	-	-
Puente Aruma	Pilcomayo	5.00	3.50	2.00
Villamontes	Pilcomayo	-	-	-

GLOSARIO

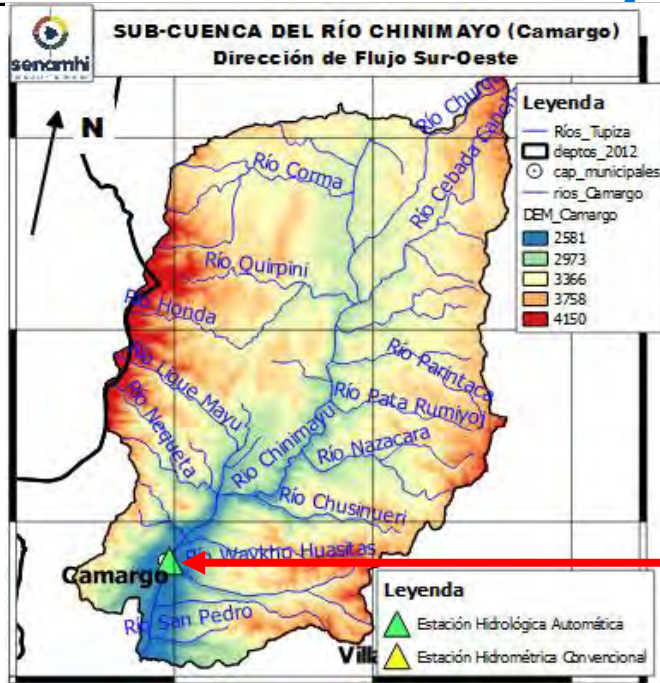
Barranco = Significa cuantos metros falta para desbordar

Pronóstico = Es la probabilidad de la predicción futura de los Ríos a partir de las modelaciones hidrológicas

▲ Estacion Hidrometrica que genera pronostico

SUB-CUENCA DEL RÍO CHINIMAYU (Camargo)

Lunes 23 de septiembre de 2024



Río Chinimayu: Camargo

Nivel Actual: 0.09 metros

Barranco: - metros

Condición: Alerta Amarilla

Pronóstico: Ascensos

Periodo: 26 al 28 septiembre, 02 al 04 y 04 al 06 octubre

	21/9/2024	22/9/2024	23/9/2024	24/9/2024	25/9/2024	26/9/2024
Nivel Camargo	0.09	0.10	0.09			

Ubicación	Poblados cercanos	Pronóstico Hidrológico		Análisis Hidrológico
		Periodo de ocurrencia	Pronóstico	
Ríos de la cuenca alta y media	Palca Grande, Camargo y comunidades cercanas	26 al 28 septiembre, 02 al 04 y 04 al 06	Ascensos	Se presentarán condiciones necesarias para generar ascensos de nivel
Ríos de la cuenca baja		26 al 28 septiembre, 02 al 04 y 04 al 06 octubre	Ascensos	Se presentarán condiciones necesarias para generar ascensos de nivel

ACLARACION DE ALERTAS HIDROLOGICAS

ALERTA AMARILLA
Es el estado normal de los Ríos donde la intensidad y persistencia de lluvias es baja, por lo tanto no existe riesgo a desbordes.

ALERTA NARANJA.
Se declara cuando la tendencia ascendente de los niveles de los ríos y la persistencia e intensidad de las lluvias indican la posibilidad de presentar desbordes en las próximas horas. (Para el uso de navegación esta alerta significa que es posible navegar).

ALERTA ROJA.
Se declara cuando el nivel de los Ríos alcanzan alturas críticas que hacen inminente el desborde, o cuando ya se ha iniciado la inundación.

GLOSARIO

Barranco = Significa cuantos metros falta para desbordar

Pronostico= Es la probabilidad de la prediccion futura de los Ríos a partir de las modelaciones hidrológicas

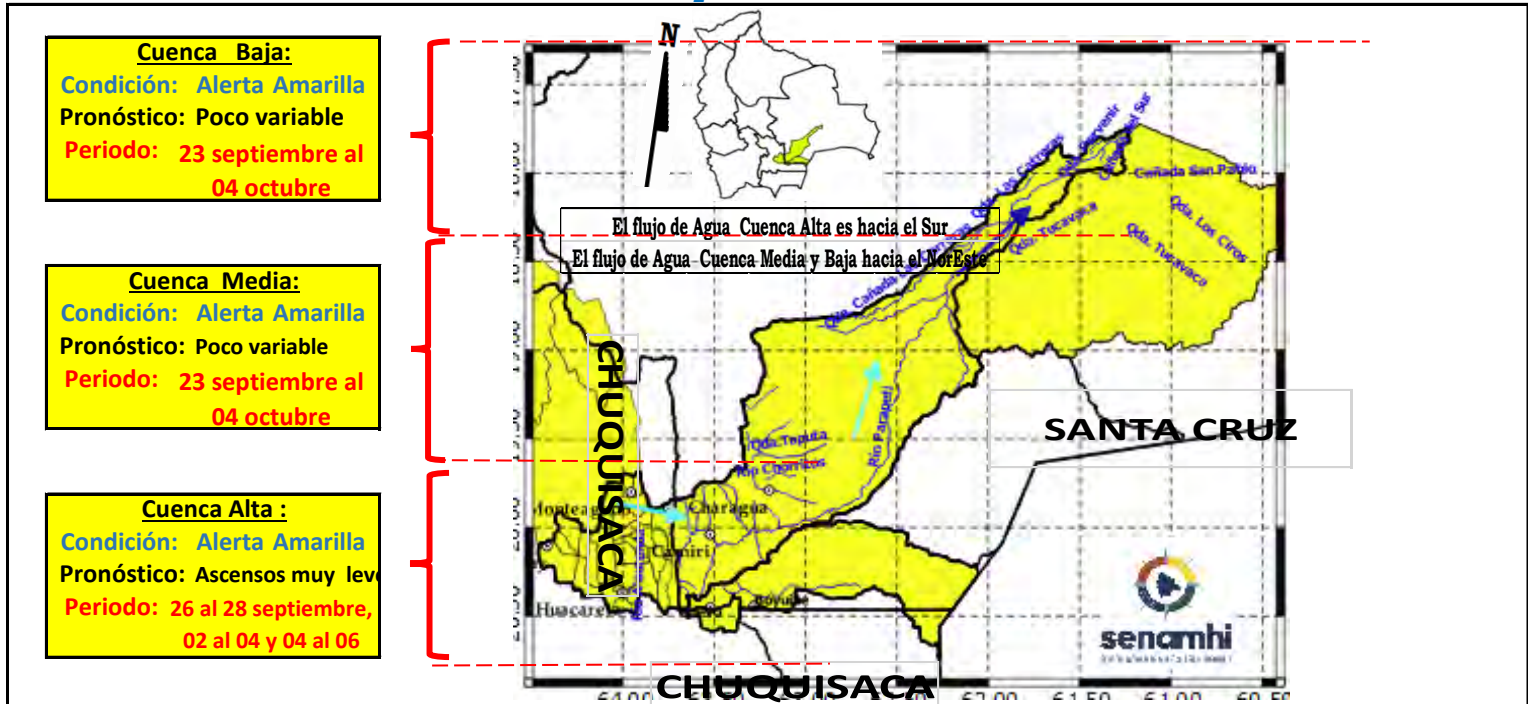
Estacion Hidrometrica que genera pronostico

MINISTERIO MEDIO AMBIENTE Y AGUA

SERVICIO NACIONAL DE METEOROLOGÍA E HIDROLOGÍA

CUENCA DEL RÍO PARAPETÍ Y CUEVO

Lunes 23 de septiembre de 2024



IMPORTANTE:

Ubicación	Poblados cercanos	Pronóstico Hidrológico		Análisis Hidrológico
		Periodo de ocurrencia	Pronóstico	
Ríos de la cuenca alta (Chuquisaca)	Monteagudo, Huacareta, Camiri, Cuevo, Charagua, Durango, La Brecha, Yapirda, Rancho Nuevo y comunidades cercanas.	26 al 28 septiembre, 02 al 04 y 04 al 06 octubre	Ascensos muy leves	Se presentarán condiciones necesarias para generar ascensos de nivel
Ríos de la cuenca media y baja (Santa Cruz)		23 septiembre al 04 octubre	Poco variable	No se presentarán condiciones necesarias para generar ascensos de nivel

NOTA: Para obtener mayor información complementaria sobre lluvias revisar el boletín meteorológico (www.senamhi.gob.bo)

ACLARACION DE ALERTAS HIDROLOGICAS

ALERTA AMARILLA

Es el estado normal de los Ríos donde la intensidad y persistencia de lluvias es baja, por lo tanto no existe riesgo a desbordes.

ALERTA NARANJA.

Se declara cuando la tendencia ascendente de los niveles de los ríos y la persistencia e intensidad de las lluvias indican la posibilidad de presentar desbordes en las próximas horas. (Para el uso de navegación esta alerta significa que es posible navegar).

ALERTA ROJA.

Se declara cuando el nivel de los Ríos alcanzan alturas críticas que hacen inminente el desborde, o cuando ya se ha iniciado la inundación.

GLOSARIO

Barranco = Significa cuantos metros falta para desbordar

Pronostico= Es la probabilidad de la prediccion futura de los Ríos a partir de las modelaciones hidrologicas

▲ Estacion Hidrometrica que genera pronostico



senamhi

SERVICIO NACIONAL DE METEOROLOGÍA E HIDROLOGÍA

**SERVICIO NACIONAL DE METEOROLOGÍA E HIDROLOGÍA
SENAMHI - BOLIVIA**

BOLETÍN DE PRONÓSTICO HIDROLÓGICO

TARIJA

**Cuencas de los ríos: Pilcomayo, Bermejo,
Guadalquivir.**

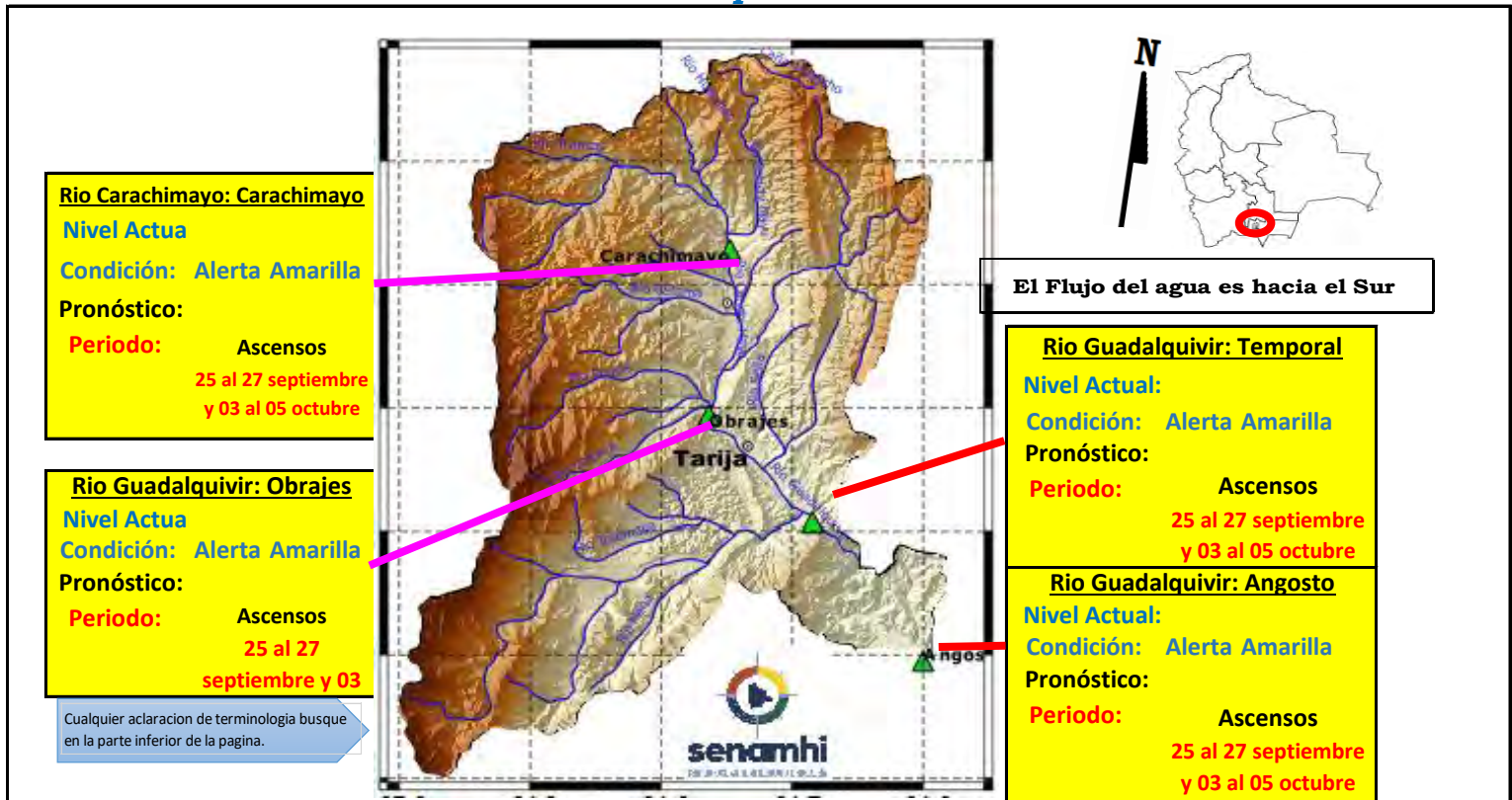


UNIDAD DE PRONÓSTICOS HIDROLÓGICOS



CUENCA DEL RÍO GUADALQUIVIR

Lunes 23 de septiembre de 2024



IMPORTANTE: En general se espera el siguiente comportamiento:

Ubicación	Poblados cercanos	Pronóstico Hidrológico		Análisis Hidrológico
		Periodo de ocurrencia	Pronóstico	
Ríos de la cuenca alta, media y baja	Villa San Lorenzo, Carachimayo, Obrajes, Temporal, Angosto y comunidades cercanas	25 al 27 septiembre y 03 al 05 octubre	Ascensos	Se presentarán condiciones necesarias para generar ascensos de nivel

NOTA: Para obtener mayor información complementaria sobre lluvias revisar el boletín meteorológico (www.senamhi.gob.bo)

ACLARACION DE ALERTAS HIDROLOGICAS

ALERTA AMARILLA
Es el estado normal de los Ríos donde la intensidad y persistencia de lluvias es baja, por lo tanto no existe riesgo a desbordes.

ALERTA NARANJA.
Se declara cuando la tendencia ascendente de los niveles de los ríos y la persistencia e intensidad de las lluvias indican la posibilidad de presentar desbordes en las próximas horas. (Para el uso de navegación esta alerta significa que es posible navegar).

ALERTA ROJA.
Se declara cuando el nivel de los Ríos alcanzan alturas críticas que hacen inminente el desborde, o cuando ya se ha iniciado la inundación.

GLOSARIO

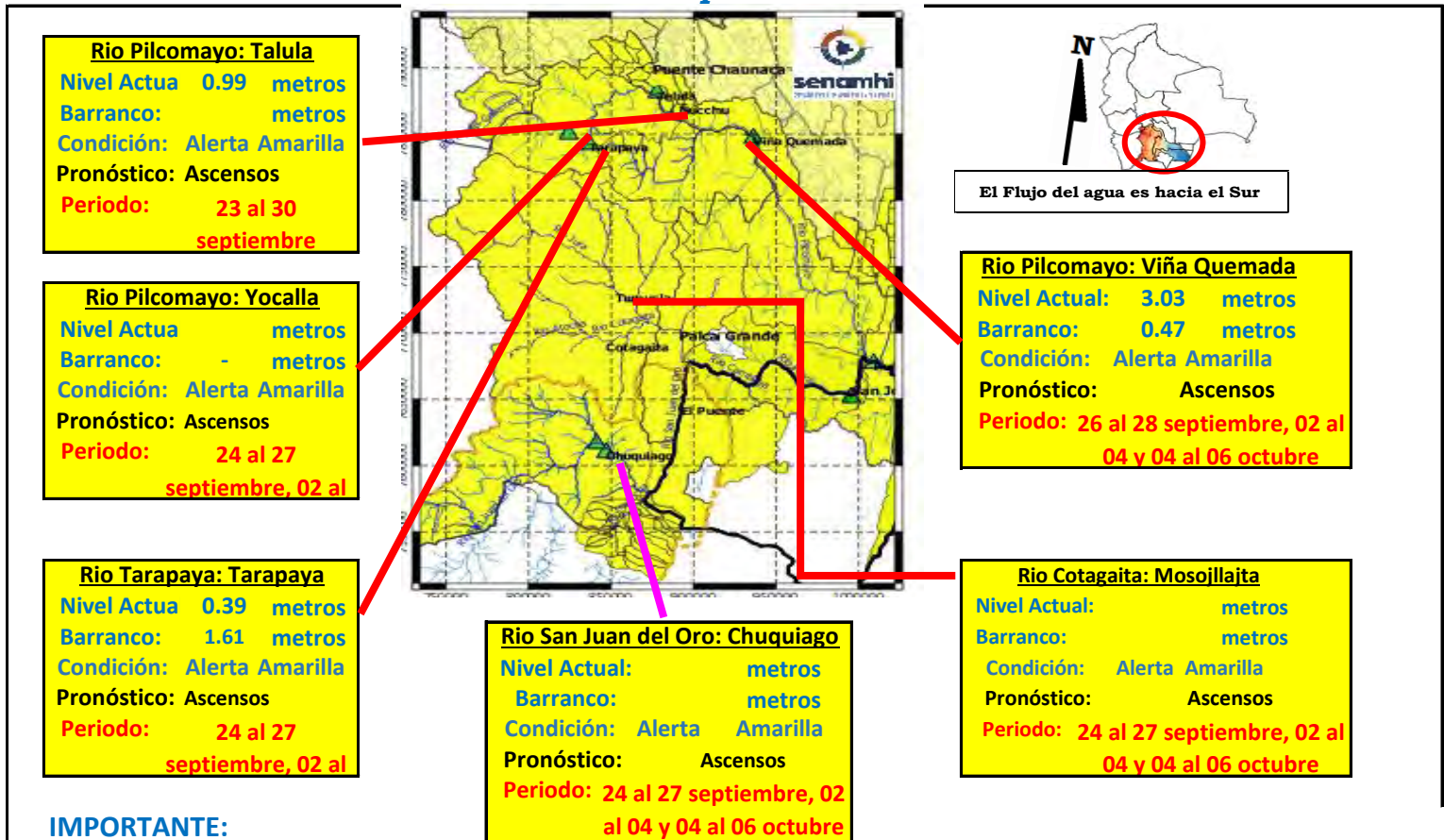
Barranco = Significa cuantos metros falta para desbordar

Pronostico= Es la probabilidad de la prediccion futura de los Ríos a partir de las modelaciones hidrológicas

▲ Estacion Hidrometrica que genera pronostico

CUENCA DEL RÍO PILCOMAYO (PARTE 1)

Lunes 23 de septiembre de 2024



IMPORTANTE:

Ubicación	Departamento	Pronóstico Hidrológico		Análisis Hidrológico
		Periodo de ocurrencia	Pronóstico	
Ríos de la cuenca alta	Potosí (este)	24 al 27 septiembre, 02 al 04 y 04 al 06 octubre	Ascensos	Se presentarán condiciones necesarias para generar ascensos de nivel
Ríos de la cuenca media	Chuquisaca	26 al 28 septiembre, 02 al 04 y 04 al 06 octubre	Ascensos	Se presentarán condiciones necesarias para generar ascensos de nivel

NOTA: Para obtener mayor información complementaria sobre lluvias revisar el boletín meteorológico (www.senamhi.gob.bo)

ACLARACION DE ALERTAS HIDROLOGICAS

ALERTA AMARILLA
Es el estado normal de los Ríos donde la intensidad y persistencia de lluvias es baja, por lo tanto no existe riesgo a desbordes.

ALERTA NARANJA.
Se declara cuando la tendencia ascendente de los niveles de los ríos y la persistencia e intensidad de las lluvias indican la posibilidad de presentar desbordes en las próximas horas. (Para el uso de navegación esta alerta significa que es posible navegar).

ALERTA ROJA.
Se declara cuando el nivel de los Ríos alcanzan alturas críticas que hacen inminente el desborde, o cuando ya se ha iniciado la inundación.

UMBRALES DE ALERTA EN METROS

ESTACION	RIO	ALERTA ROJA	ALERTA NARANJA	ALERTA AMARILLA
Tarapaya	Tarapaya	2.00	1.00	0.50
Yocalla	Pilcomayo	-	-	-
Chuquiago	San Juan del Oro	2.80	1.50	0.90
Mosojllajta	Cotagaita	1.20	0.60	0.30
Talula	Pilcomayo	3.00	2.50	1.50
Viña Quemada	Pilcomayo	3.50	2.3	1.5
Palca Grande	Tumusla	3.30	2.30	1.30
El Puente	San Juan del Oro	3.80	2.80	1.80
Puente Aruma	Pilcomayo	-	-	-
Villamontes	Pilcomayo	5.00	3.50	2.00

GLOSARIO

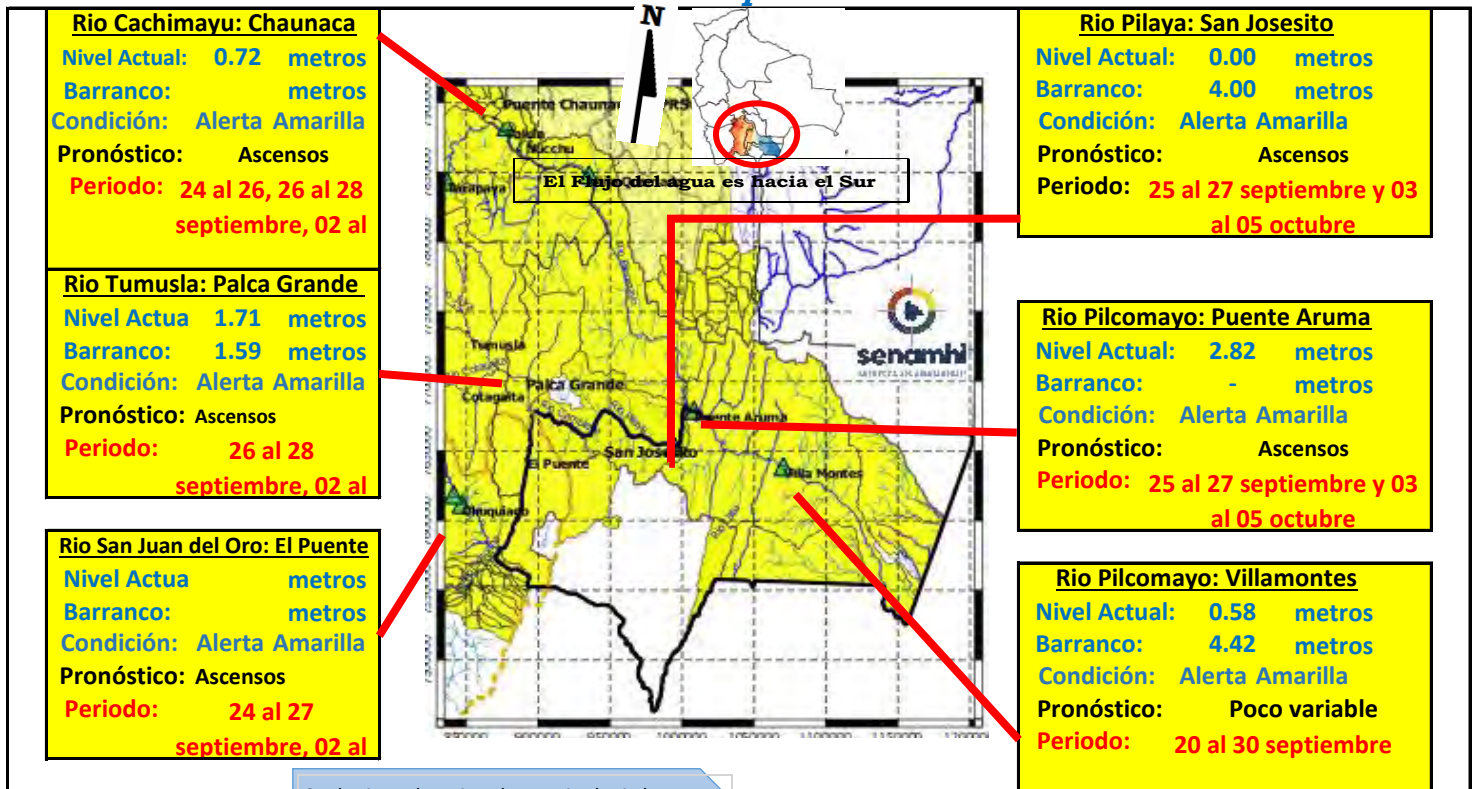
Barranco = Significa cuantos metros falta para desbordar

Pronostico = Es la probabilidad de la predicción futura de los Ríos a partir de las modelaciones hidrológicas

▲ Estación Hidrometrica que genera pronostico

CUENCA DEL RÍO PILCOMAYO (PARTE 2)

Lunes 23 de septiembre de 2024



Cualquier aclaracion de terminologia busque en la parte inferior de la pagina.

IMPORTANTE:

Ubicación	Departamento	Pronóstico Hidrológico		Análisis Hidrológico
		Periodo de ocurrencia	Pronóstico	
Ríos de la cuenca baja	Tarija	25 al 27 septiembre y 03 al 05 octubre	Poco variable	No se presentarán condiciones necesarias para generar ascensos de nivel

NOTA: Para obtener mayor información complementaria sobre lluvias revisar el boletín meteorológico (www.senamhi.gob.bo)

ACLARACION DE ALERTAS HIDROLOGICAS

ALERTA AMARILLA
Es el estado normal de los Ríos donde la intensidad y persistencia de lluvias es baja, por lo tanto no existe riesgo a desbordes.

ALERTA NARANJA.
Se declara cuando la tendencia ascendente de los niveles de los ríos y la persistencia e intensidad de las lluvias indican la posibilidad de presentar desbordes en las próximas horas. (Para el uso de navegación esta alerta significa que es posible navegar).

ALERTA ROJA.
Se declara cuando el nivel de los Ríos alcanzan alturas críticas que hacen inminente el desborde, o cuando ya se ha iniciado la inundación.

UMBRALES DE ALERTA EN METROS				
ESTACION	RIO	ALERTA ROJA	ALERTA NARANJA	ALERTA AMARILLA
Tarapaya	Tarapaya	2.00	1.00	0.50
Yacalla	Pilcomayo	-	-	-
Chiquiagu	San Juan del Oro	2.80	1.50	0.90
Mosojilata	Cotagaita	1.20	0.60	0.30
Talula	Pilcomayo	3.00	2.50	1.50
Viña Quemada	Pilcomayo	3.50	2.3	1.5
Palca Grande	Tumusla	3.30	2.30	1.30
El Puente	San Juan del Oro	3.80	2.80	1.80
Puente Aruma	Pilcomayo	-	-	-
Villamontes	Pilcomayo	5.00	3.50	2.00

GLOSARIO

Barranco = Significa cuantos metros falta para desbordar

Pronostico = Es la probabilidad de la prediccion futura de los Ríos a partir de las modelaciones hidrológicas

Estacion Hidrometrica que genera pronostico

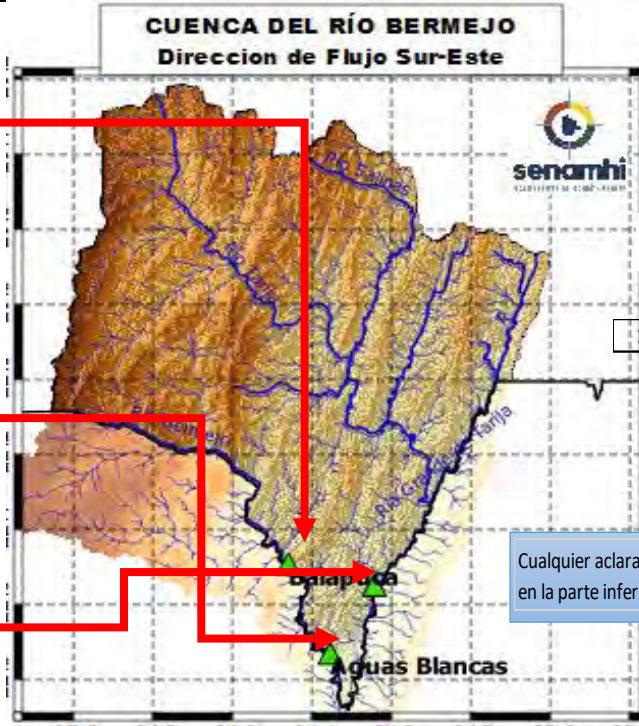
CUENCA DEL RÍO BERMEJO

Lunes 23 de septiembre de 2024

Estacion:Balapuca Río Bermejo	
Nivel Actual:	0 m
Barranco:	13.9 m
Condición:	Amarilla
Pronóstico:	Poco variable
Periodo:	23 al 30 septiembre

Estacion:Aguas Blancas Río Bermejo	
Nivel Actual:	0 m
Barranco:	7.6 m
Condición:	Amarilla
Pronóstico:	Poco variable
Periodo:	23 al 30 septiembre

Estacion:San Telmo Río grande de Tarija	
Nivel Actual:	0
Barranco:	8.15
Condición:	Amarilla
Pronóstico:	Poco variable
Periodo:	23 al 30 septiembre



Cualquier aclaración de terminología busque en la parte inferior de la pagina.

Ubicación	Poblados cercanos	Pronóstico Hidrológico		Análisis Hidrológico
		Periodo de ocurrencia	Pronóstico	
Ríos de la cuenca alta	Entre Ríos, Pucara, Salinas y comunidades cercanas	23 al 30 septiembre	Poco variable	No se presentarán condiciones necesarias para generar ascensos de nivel
Ríos de la cuenca media	Pampa Grande, Padcaya, Emborozu y comunidades cercanas	23 al 30 septiembre	Poco variable	No se presentarán condiciones necesarias para generar ascensos de nivel
Ríos de la cuenca baja	La Goma, Barredero, Bermejo, Naranjitos y comunidades cercanas	23 al 30 septiembre	Poco variable	No se presentarán condiciones necesarias para generar ascensos de nivel

NOTA: Para obtener mayor información complementaria sobre lluvias revisar el boletín meteorológico (www.senamhi.gob.bo)



ACLARACION DE ALERTAS HIDROLOGICAS	
ALERTA AMARILLA	Es el estado normal de los Ríos donde la intensidad y persistencia de lluvias es baja, por lo tanto no existe riesgo a desbordes.
ALERTA NARANJA.	Se declara cuando la tendencia ascendente de los niveles de los ríos y la persistencia e intensidad de las lluvias indican la posibilidad de presentar desbordes en las próximas horas. (Para el uso de navegación esta alerta significa que es posible navegar).
ALERTA ROJA.	Se declara cuando el nivel de los Ríos alcanzan alturas críticas que hacen inminente el desborde, o cuando ya se ha iniciado la inundación.

GLOSARIO	
Barranco	= Significa cuantos metros falta para desbordar
Pronostico	= Es la probabilidad de la predicción futura de los Ríos a partir de las modelaciones hidrológicas
	Estacion Hidrometrica que genera pronostico